





















- Zeichenerklärung**
-  Fahrbahn (Asphalt) mit Achse
  -  Fahrbahn (Betonsteinpflaster)
  -  Straßennebenflächen
  -  Bankett
  -  Haltestelle
  -  Gehweg Neubau/ Gehweg Bestand
  -  Zufahrt mit Bordabsenkung
  -  Gehweg
  -  Bankett mit Zufahrt
  -  Versickerungsmulde
  -  Baumfällung
  -  Baugrunduntersuchung
  -  Flurgrenze, vorh.
  -  Flurgrenze, geplant
  -  geplante Geländehöhe
  -  Leuchtenstandort, Bestand
  -  Leuchtenstandort, geplant
  -  gepl. Regenwasserleitung

### Entwässerungs-VARIANTE B

Art der Änderung		Nr.	Datum	Name	Unterschrift
Auftragnehmer: <b>Partnerschaftsgesellschaft mBB</b> Frommeyer / Kaufmann Köpenicker Allee 82 15366 Hoppegarten Tel.: 030 / 56 70 14 88 e-mail: info@pfbau.de			Datum	Name	Unterschrift
		bearbeitet	25.08.2021	T. Kaufmann	
		gezeichnet	25.08.2021	U. Stowhas	
Grundplan hergestellt:		Ergänzungen:			
Höhenbezug: DIN 92	Maßstab: 1:500				
Lagebezug: ETRS 89					
Auftraggeber: PEG Mahlow Waldblick, Wohnbaufläche W3 M. Morgenstern Schulstraße 73 13591 Berlin					
Bebauungsplan M 48 "Wohnbauvorhaben Waldblick Süd" 15831 Blankenfelde-Mahlow OT Mahlow		Lageplan - Regenentwässerung			
Baulänge: ca. m Bau-km: 0+000 bis 0+000 <b>Vorplanung</b>		Blattgröße: 900 x 594 Unterlage: - Blatt-Nr.: 2			
Aufgestellt					
, den					