

Kurzbericht				J. Schween Archäologie, Hameln			
Landkreis:	Hameln-Pyrmont		Maßnahmen-Nr.: <b>NLD_H_2023-105</b>				
Gemeinde:	Stadt Hess. Oldendorf		Koordinaten- bezugssystem:	Gauß-Krüger, Potsdam-Datum			
Gemarkung:	<b>Lachem</b>		Rechts: (~Mittelp.)	35 18 550	und:		
FStNr.:	<b>10</b>		Hoch: (~Mittelp.)	57 78 630	und:		
Flurname / Flur / Flurstück / Straße / HausNr.:	Am Haarbach / Flur 2, Flurstück 111 ( <b>Abb. 1 - 2</b> )						
Maßnahme:	Baggerprospektion mit 3 NW-SO-orientierten Schnitten, Länge ca. 65 bis 75 m, Breite bis max. 4 m, Tiefe 0,70 m bis ca. 1 m ( <b>Abb. 6 - 11</b> )			Trasse:	ja / nein		
(Vor-)Nutzung:	zuletzt Grünland			Fundart:	Zeitstellung:		
Anlass:	Neubaugebiet „Am Haarbach“ mit 6 Bauplätzen für Ein- und Zweifamilienhäuser			Fundstreuung Flint	prähistorisch		
Firma/Institution:	Carsten Amelung, Lachem			Fundstreuung Keramik	prähistorisch und Mittelalter		
Grabungsfirma:							
Leiter:	Joachim Schween M.A., Hameln						
Maßnahme vom:	04.09. 2023		Maßnahme bis:				
Publiziert in:							
Statistik							
Gesamtfläche in qm: (Baugebiet)	ca. 4500 qm	untersuchte Flächen in qm (Schnitt 1-3):	ca. 820 qm	Befund-OK	unter GOK in m:		
Anzahl der Komplexe:		Länge der Profile in m:		Befund-UK			
Anzahl Arbeitstage:	1	Anzahl Tagewerke:		Anzahl Mitarbeiter:	0		
Kurzbericht:	(Allgemeines – Befunde – Funde)						
<p><b>Allgemeines:</b> Lage in der Weseraue auf der linken, südwestlichen Seite des Flusses, nordwestlicher Dorfrand, im Westen durch den begradigten Haarbach begrenzt, Höhe ca. + 65 m NN. Altfund um 1960 (Lachem FStNr. 8): neolithisches Flintbeil , Privatsammlung Lachem.</p> <p>Die Einmessung der aufgetretenen Funde erfolgte mit einem Hand-GPS-Gerät (Garmin Oregon 650).</p> <p><b>Befunde:</b> Holzkohlekonzentration (Probe geborgen) am Ostende von Schnitt 2 mit etwas Brandlehm, Schlacke und mittelalterlicher Keramik. GK-Koordinaten: R: 35 18 569, H: 57 78 623</p> <p><b>Funde:</b> Flintartefakte (4 Stellen, <b>Abb. 3</b>) – Tongefäßscherben prähistorischer Machart (29 Stellen, <b>Abb. 4</b>), u.a. durch Hitzeeinwirkung überfeuert – Tongefäßscherben (früh- bis hoch)mittelalterlicher Zeitstellung (2 Stellen, <b>Abb. 5</b>), darunter an einer Stelle in Schnitt 2 vergesellschaftet mit Brandlehm, Holzkohle u. Schlacke.</p> <p><b>Ergebnis:</b> Die festgestellten Streufunde bezeugen im Bereich des geplanten Baugebietes eine Siedlungstätigkeit für die Zeitabschnitte Neolithikum (Flint), ~ Eisenzeit (Keramik) und Früh- bis Hochmittelalter (Keramik). Erhaltene Befunde wie Spuren von Pfostensetzungen, Siedlungsgruben o.ä. konnten in den Sondageschnitten 1 bis 3 nicht nachgewiesen werden. Die größte Streufunddichte fand sich am Westende von Schnitt 1 und besteht aus Keramik prähistorischer Machart.</p>							
Name/Datum:	Joachim Schween, Hameln den 25. März 2024						



Abb. 1: Lachem FStNr. 10, Lage des geplanten Neubaugebietes „Am Haarbach“ (rot umrandet) im Ortsbild des Dorfes. (Luftbild: Google Earth, bearb. Schween)



Abb. 2: Lachem FStNr. 10, Neubaugebiet „Am Haarbach“, Lage der Baggersondagen Schnitt 1 bis 3 (rot gestrichelt) und Fundgesamtverteilung (Punkte). M. 1:2000. (Luftbild: Google Earth, bearb. Schween)

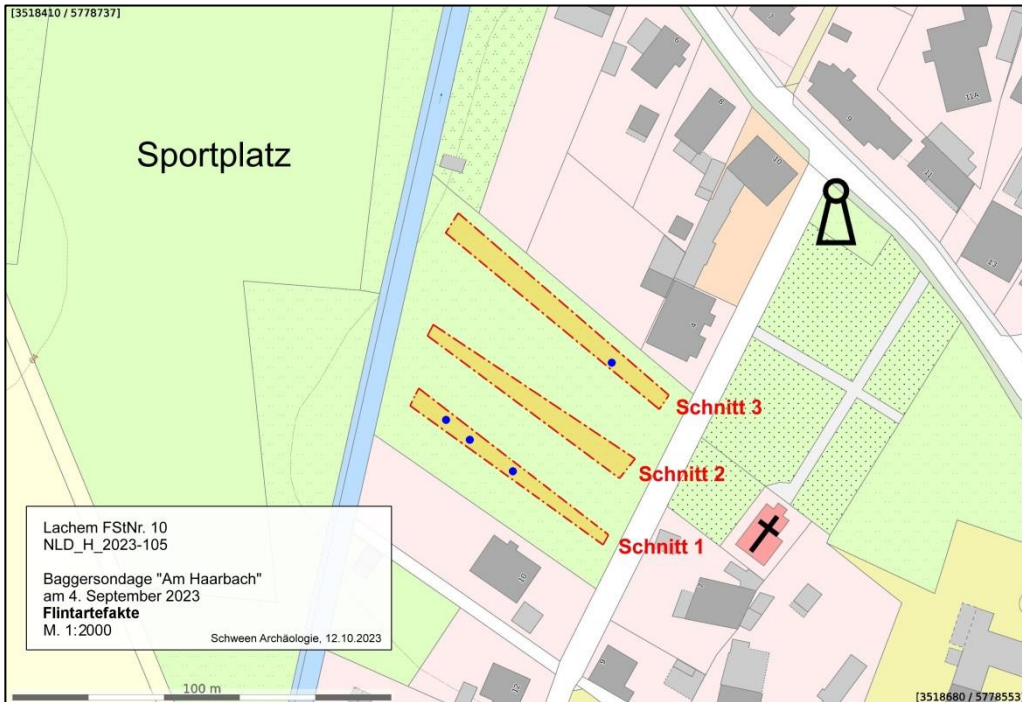


Abb. 3: Lachem FStNr. 10. Baggersondagen Schnitt 1 bis 3 (rot gestrichelt) mit Verteilung von Flintartefakten (blaue Punkte). M. 1:2000. (Kartengrundlage: LGLN nach adabWEB, bearb. Schween)

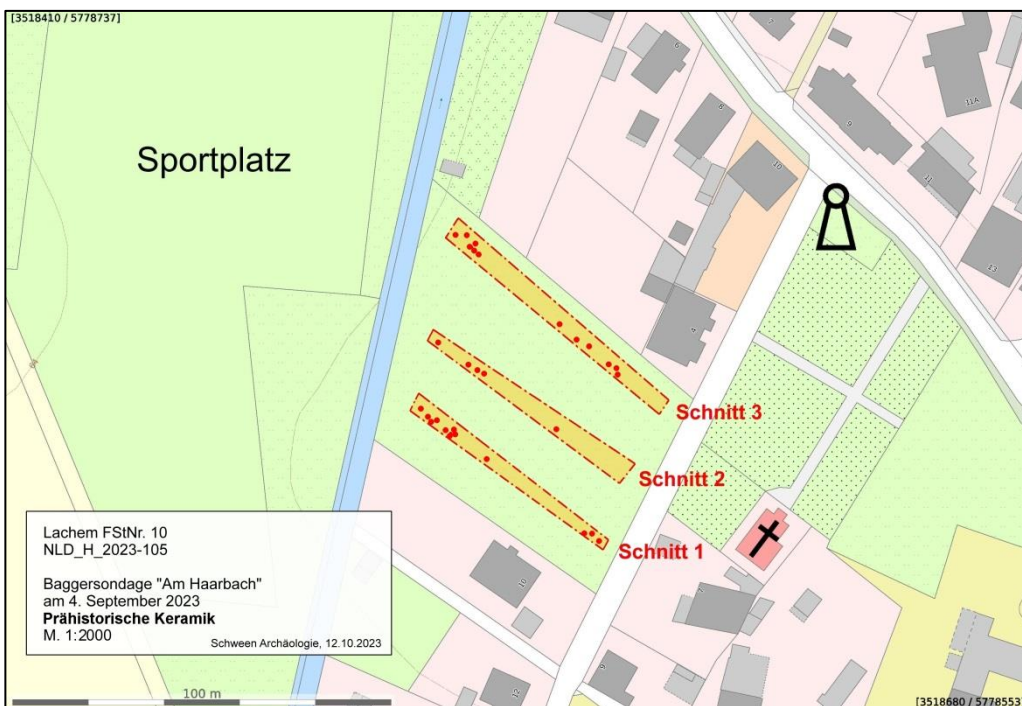


Abb. 4: Lachem FStNr. 10. Baggersondagen Schnitt 1 bis 3 (rot gestrichelt) mit Verteilung prähistorischer Keramik (rote Punkte). M. 1:2000. (Kartengrundlage: LGLN nach adabWEB, bearb. Schween)



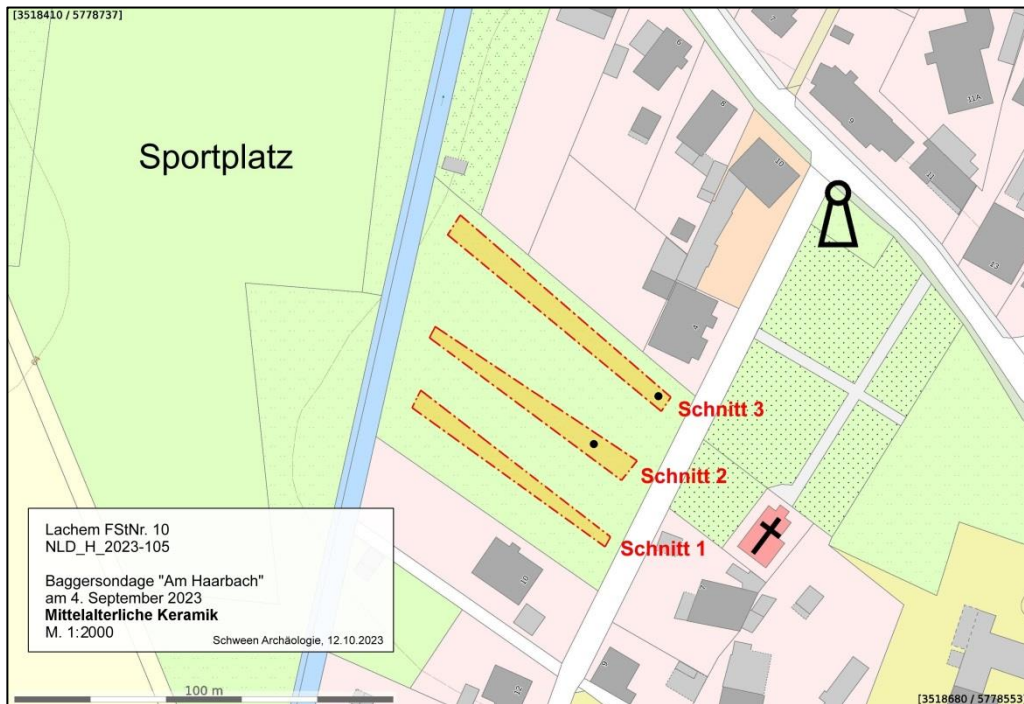


Abb. 5: Lachem FStNr. 10. Baggersondagen Schnitt 1 bis 3 (rot gestrichelt) mit Verteilung mittelalterlicher Keramik (schwarze Punkte). M. 1:2000. (Kartengrundlage: LGLN nach adabWEB, bearb. Schween)



Abb. 6: Lachem FStNr. 10. Neubaugebiet „Am Haarbach“, Baggersondagen Schnitt 1 bis 3, Blick gegen Norden. (Foto: Schween 04.09.2023)





Abb. 7: Lachem FStNr. 10. Neubaugebiet „Am Haarbach“, Baggersondagen Schnitt 1 bis 3, Blick gegen Osten. (Foto: Schween 04.09.2023)



Abb. 8: Lachem FStNr. 10. Neubaugebiet „Am Haarbach“, Baggersondage Schnitt 1, Blick gegen Nordwesten. (Foto: Schween 04.09.2023)





Abb. 9: Lachem FStNr. 10. Neubaugebiet „Am Haarbach“, Baggersondage Schnitt 2, Blick gegen Nordwesten. (Foto: Schween 04.09.2023)



Abb. 10: Lachem FStNr. 10. Neubaugebiet „Am Haarbach“, Baggersondage Schnitt 3, Blick gegen Nordwesten. (Foto: Schween 04.09.2023)





Abb. 11: Lachem FStNr. 10. Neubaugebiet „Am Haarbach“, Baggersondage Schnitt 1, Profil A/B-Horizont, ohne Befunde. (Foto: Schween 04.09.2023)