

STRASSENUNTERHALTUNGSARBEITEN 2025 / 1.Änderung
GEMEINDE HAGEN im Bremischen

Nr.	Bezeichnung	Beschreibung der Maßnahme	Geschätzte Kosten
A	<u>Allgem. Unterhaltung</u>	a) Kalteinbaumaterial Rephalt	20.000,00 €
		b) Schotter- und Fräsgutlieferung	40.000,00 €
		c) Gegenfinanzierung Jagdgenossenschaften	10.000,00 €
		d) Einsatz Schotterfräse/ Greader	15.000,00 €
		e) Wege mulchen	5.000,00 €
		f) Grabenräumung + RWK spülen+ filmen	10.000,00 €
		g) Reinigung Straßenabläufe	25.000,00 €
		h) Flächenpflege v. Plätzen, Wegen	20.000,00 €
		i) Buschbeseitigung und -schnitt, Mäharbeiten und Wildkrautbeseitigung	20.000,00 €
		j) Baumpflege/ Steiger/ Stubbenfräsen	15.000,00 €
		k) Laubentsorgung	5.000,00 €
		l) Ersatzpflanzungen	20.000,00 €
		m) Unvorhergesehenes und Kleinreparaturen	50.000,00 €
		n) Sofortmaßnahmen bei Überflutungen	20.000,00 €
		n) Einkauf Holz, Kleinteile, Beschilderung und Straßenbaumaterial	10.000,00 €
		o) Lieferung Mutterboden, Füllsand+Schüttgüter	15.000,00 €
		300.000,00 €	
1	Bestandsaufnahme/ Filmung und Reinigung von RW- Kanälen		10.000,00 € => 2026
2	Bankettfräse/ Straßenseitenräume abschieben und Befestigung der Seitenräume		20.000,00 €
3	<u>Buschrückschnitt</u> an Gemeinde- und Wirtschaftswegen		50.000,00 €
B	<u>Regenrückhaltebecken</u>		
1	RRB'n GE Döhrenacker, Burgteiche, Pool Driftsethe, Am Vordel, Wittstedt Toogmoor I (Rigolenverbau) grundräumen		20.000,00 €
2	<u>Erneuerung Einzäunung</u> an RRB Hagen-Aue, Häusler Heide, Burgteiche		10.000,00 €
C	<u>Brückenunterhaltung</u>		
1	<u>Brückenprüfungen</u> inkl. Aktualisierung der Bauwerksbücher		20.000,00 €
2	BW 46 Brücke "Hammelwardersand" Unterbau Betonbalken (Böschungssicherung) erneuern Fahrbahnreparatur/ Asphaltstreifen b= 2,0m		10.000,00 €
			380.000,00 €

D	<u>Einzelmaßnahmen</u>		
1	<u>Ortschaft Bramstedt</u>		
1.1	Häsebusch	Seitenräume durchfräsen und Einbau Fräsgut Spurplatten regulieren/ Überbau Schotter	5.000,00 €
		Sandweg vom Wasserwerk reparieren (Sh. VA-Beschluss Nr. 46/2021-26 vom 30.09.2024)	10.000,00 €
		8.000m² Einfache Oberflächenbehandlung	45.000,00 €
1.2	Alte Dorfstr. Wirtschaftsweg (2018)	500 m² Überbau mit DSHV ab Schulstr- Wendeha. bis zum Neu-Hilfsgraben/Entwässerungsmulde Erneuerung eines Betondurchlasses	50.000,00 € 5.000,00 € 5.000,00 €
1.3	Bramstedtermoor	Seitenräume auffüllen	5.000,00 €
1.4	Eilandstr.	Gehwegreparatur	10.000,00 €
1.5	Alte Dorfstraße	200 m² Gehwegreparatur	20.000,00 €
1.6	Im Dorfe	250 m² Gehwegreparatur	25.000,00 €
1.7	Auf der Loge	150 m² Gehwegreparatur	15.000,00 €
1.8	Schulstraße	350 m² Gehwegreparatur	35.000,00 €
1.9	Wirtschaftswege	Unterhaltung	7.000,00 €
1.10	In der Siedlung/ Bogenstr.16	Einbau Straßenablauf mit RW-Leitung	20.000,00 € => 2026
1.11	Schögenstr.12/ Friedhof	Sanierung Sickerschacht/ Straßenablauf	5.000,00 €
1.12	Bramstedtermoor	Erneuerung eines Durchlasses DN500	10.000,00 €
1.13	B.-vor Schwegen	1.600 m² Fahrbahnsanierung DSK mit einfacher Oberflächenbehandlung	50.000,00 €
1.14	B.- vor L135	2.400m² Doppelte Oberflächenbehandlung	24.000,00 € => 2026
	<u>Ortschaft B.-Lohe</u>		
1.15	Loher Dobben/ Funkturm	Fahrbahnausbesserung/Schotter Spurplatten ausbessern/ Buschrückschnitt	2.000,00 € 5.000,00 €
1.16	Viehtrift	Spurplatten ausbessern/ Buschrückschnitt	5.000,00 €
1.17	Kirchweg	Fahrbahnausbesserung/Schotter	5.000,00 €
	<u>Ortschaft B.-Wittstedt</u>		
1.18	Ortsstraße 18-24	Gehwegreparatur	20.000,00 €
1.19	Wittstedter Straße	4.200 m² Fahrbahnsanierung DSK mit einfacher Oberflächenbehandlung	130.000,00 €
	<u>Ortschaft B.-Harrendorf/ Finna</u>		
1.20	Finna	Oberflächenbehandlung	10.000,00 € => 2026
1.21	Harrendorf/ Stichtstraße	Erneuerung der Oberflächenentwässerung Einbau Rigolen/ Verlegung RW-Kanal mit Straßenabläufen	80.000,00 € => 2026
			459.000,00 €

2	<u>Ortschaft Driftsethe</u>			
2.1	Tannendorf (innerorts)	2.700 m ² Fahrbahnsanierung Überbau mit DSHV (Dünne Schicht/Asphalt)	50.000,00 €	=> 2026
2.2	Lehmkuhlstraße	Oberflächenbehandlung	10.000,00 €	
2.3	Roadpatcher	1 Tag	5.000,00 €	
2.4	Auf dem Heidland	500 m ² Fahrbahnreparatur (Asphalt/ Streifen) Oberflächenbehandlung	35.000,00 €	=> 2026
2.6	Driftsetherdamm	a)Westl. der A 27, Fahrbahn (Pflaster) regulieren	10.000,00 €	=> 2026
2.7	Driftsetherdamm	b)Fahrbahnreparatur (Asphalt) Versch. Bereiche	5.000,00 €	
2.8	Vorm Dorf	Fahrbahnsanierung (Streifen)	40.000,00 €	
2.9	Auf der Horst-A27/ Überführung	Reparatur der Fahrbahn (Pflaster)	20.000,00 €	
2.10	Tannendorf (innerorts)	360 m ² Einbau Rasengittersteine/ Seitenraum	20.000,00 €	
2.11	Im Bogen	200 m ² Reparatur der Fahrbahn (Asphalt) Reparatur des Seitenstreifens (Pflaster)	15.000,00 €	=> 2026
2.12	Auf dem Heidland/ Leegmoor	Einbau Straßenablauf/ Befestigung Seitenstreifen Herstellung Überlaufmulde im Seitenraum	5.000,00 €	=> 2026
2.13	Tannendorf (ausserorts)	800 m ² Fahrbahnreparatur mit Seitenraumverbr.	60.000,00 €	
2.14	Auf dem Heidland/ Im Bogen /West	Erneuerung der Oberflächenentwässerung Verlegung RW-Kanal DN300 mit Straßenabläufe RW-Hausanschluß über Eigentümer (Hs.Nr.20)	50.000,00 €	=> 2026
2.15	Weißberger Straße	1.800m ² Fahrbahnreparatur inkl.Seitenräume	100.000,00 €	
2.16	Hohes Wehr-Tannendorf	2.400m ² Doppelte Oberflächenbehandlung	24.000,00 €	=> 2026
3	<u>Ortschaft Uthlede</u>			
3.1	Fa. Findeisen	Reparatur des Fußweges (Pflaster/ Bitum)	4.000,00 €	=> 2026
3.2	Hagener Landstr./ L 134	Sickerschächte verstopft	SM Hagen	
3.3	Wirtschaftswege	Unterhaltung	12.000,00 €	
3.4	Am Anjes Moor/ Am Dobben (zw. Hs.Nr.8- 10)	200 m ² Gehwegreparatur	20.000,00 €	=> 2026
3.5	Moorstraße	200 m ² Überbau mit DSHV	20.000,00 €	=> 2026
3.6				
3.7	Hesternstr./ K 48 -Eilhornstr. L 134	200 m ² Gehwegreparatur	20.000,00 €	
3.8	Hagener Landstr.6	Gehweg vor Hundesalon regulieren	10.000,00 €	
3.9	Wurthflether Helmer	750 m ² Doppelte Oberflächenbehandlung	8.000,00 €	
3.10	In den Hagens	Fahrbahnreparatur (Querrillen) mit Seiten/ Bankette abschieben	5.000,00 €	
				561.000,00 €

4	<u>Ortschaft Dorfhagen</u>		
4.1	Seitenräume Alte Lindenstr. mit Fräsgut befestigen		2.000,00 €
4.2	Dorfhagener Str.	Reparatur des Fahrbahn (Asphalt)	40.000,00 €
4.3	Land & Stil	300 m² Fahrbahnreparatur (Rest) und Oberflächenentwässerung	30.000,00 €
4.4	Steinbergsweg	Bituminöse Fahrbahnsanierung/ Fräsarbeiten	10.000,00 €
4.5	Alte Lindenstr.	1.200 m² Fahrbahnreparatur (Doppelte Tränkung)	30.000,00 €
5	<u>Ortschaft Hagen</u>		
5.1	Grüner Weg/ Buchenweg (RW) (2022)	RW-Kanal (Haltung) vor Haus Nr. 20 reparieren a) Kanalfilmung b) Dimensionierung des RWK nach Ergebnis Generalentwässerungsplan	40.000,00 € => 2026
5.2	Wiesenstr.	Durchlass DN 600 reparieren Fahrbahn (Naturpflaster) regulieren	40.000,00 €
5.3	Am Wintersberg/ Am Wall	400 m² Gehwegreparatur	40.000,00 € => 2026
5.4	Rispeljarden (7)	Straßenabläufe regulieren	10.000,00 €
5.4a	Dorfhagener Str.	Reparatur des Fahrbahn (Pflaster)	40.000,00 €
5.5	Lehnstedter Weg Südlich der Drepte	Seitenräume durchfräsen und Einbau Fräsgut Seitenstreifen bituminös befestigen (2018) 3.000m² Einfache Oberflächenbehandlung	5.000,00 € 50.000,00 € 16.000,00 €
5.6	Abs. Hagen-Aue- Hagen	Reparatur Straßenabläufe- Grabenräumung	30.000,00 €
5.7		Reparatur Durchlass Herdenmoorgraben 1.000m² Doppelte Oberflächenbehandlung	30.000,00 € 10.000,00 €
5.8	Ostlandstr.	Grabenräumung/ Südlich Spurplattenweg	5.000,00 €
5.9	Bremerkamp	Wendehammer bituminös befestigen	20.000,00 €
5.10	Gartenstraße	a)Reparatur RW-Kanal (zw. Haus Nr. 16- 18) b)Fahrbahnreparatur (Pflaster) Verschiedene Bereiche	50.000,00 € 40.000,00 €
5.11	Döhrnweg/Amtsamm	RW- Kanalreparatur	10.000,00 € => 2026
5.12	Parkplatz Amselweg	RW- Kanalreparatur	10.000,00 €
5.13	Feldkamp/Wendeplatz	Pflasterarbeiten (Erweiterung der Befestigung)	5.000,00 €
5.14	An der Molkerei	Fahrbahnreparatur (Schotter)	5.000,00 €
5.15	Birkenweg	Fahrbahnreparatur/ Teilbereich (Pflaster)	50.000,00 €
5.16		500 m² Gehwegreparatur	50.000,00 €
5.17	Amtsamm	Gehwegreparatur Verschiedene Bereiche im Zuge der L 134	20.000,00 €
			642.000,00 €

5.18	Ginsterweg-Am Weißenmoor	Gehwegreparatur	10.000,00 €	
5.19	Lindenallee/Friedhof/ Am Wintersberg	a)Am Wintersberg/ Im Tal -Bord/ Pflaster absenken	5.000,00 €	
		b)Am Wintersberg -Schacht/ Straßenablauf regulieren	5.000,00 €	
5.20	Möhlenstroot	Einbau von Straßenabläufen Ausmuldung Straßenseitenräume	10.000,00 €	
5.21	Mühlenteich/ L134	200 m² Gehwegreparatur	20.000,00 €	
5.22	Amtsdam/ Zugang Kinderwald	100 m² Pflasterung des Fußweges	10.000,00 €	
5.23	Fußweg vom Parkplatz zum Friedhof	100 m² Pflasterung des Fußweges	10.000,00 €	
5.24	RRB Buchenkamp	a)Verlängerung des RW-Kanals DN400 b)Grundräumung des RRB	10.000,00 € 5.000,00 €	
6	<u>Ortschaft Kassebruch</u>			
6.1	Verl. Lammerhofstr.	Schotterfräse/ Greader	5.000,00 €	
6.2	Grienenberg 6	Oberflächenbehandlung	5.000,00 €	
6.3	Tjögenstraße	Versackungen Fahrbahn/Seitenraum	10.000,00 €	
6.4	Kassebrucherheide	Oberflächenbehandlung/Seitenräume befestigen	10.000,00 €	
6.5	J.-H.- Schmelen- Str.	450 m² Fahrbahnreparatur (Asphalt)	30.000,00 €	=> 2026
6.6	Querkampstr.	300 m² Fahrbahnreparatur (Asphalt)	20.000,00 €	=> 2026
6.7	Oberster Hof	400 m² Fahrbahnerneuerung (Asphalt)	20.000,00 €	
6.8	Verlängerung Am Dorfteich- K52	1.200 m² Einfache Oberflächenbehandlung	6.000,00 €	
7	<u>Ortschaft Offenwarden</u>			
7.1	Alte Str./ Bushaltestelle	Überbau Asphaltbeton	10.000,00 €	
7.2	Hauptstr.	200 m² Gehwegreparatur (Pflaster) zw. Schützenhalle und Kurze Rothe	20.000,00 €	
7.3	Kurze Rothe	Durchlass defekt -> Zuständigkeit (WaBo) prüfen		
7.4	Offenwarder Helmer	6.400 m² Fahrbahnsanierung DSK mit einfacher Oberflächenbehandlung	180.000,00 €	=> 2026
7.5	Offenwardermoor	1.500 m² Fahrbahnsanierung DSK mit einfacher Oberflächenbehandlung	45.000,00 €	=> 2026
8	<u>Ortschaft Rechtenfleth</u>			
8.1	Hohenhammsweg	150 m² Fahrbahnsanierung Betondecke zertrümmern und Asphalttragdeckschicht/ Geogitter einbauen Böschungssicherung am Inkersfleth erneuern	20.000,00 € 10.000,00 €	
			722.000,00 €	

8.2	Rechtenflether Helmer	Unterwuchs			
	a)	Fahrbahnreparatur (Asphalt) + Wurzelfräsarbeiten	80.000,00 €	=> 2026	
	b)	1.200 m² Doppelte Oberflächenbehandlung	12.000,00 €	=> 2026	
8.3	Blömkenmoor	Fahrbahnsanierung			
		Reparatur der bitum. Fahrbahn/ Betonplatten, Seitenräume auffüllen	50.000,00 €		
8.4	Ziddik	Gehweg (2 Stellen) Pflaster regulieren	5.000,00 €		
8.5	Vierhausen	Fahrbahnsanierung (Pflaster)	10.000,00 €		
8.6	Rechtenflether Helmer westl. A 27				
		150 m² Fahrbahnsanierung			
		Betondecke zertrümmern und Asphalttragdeckschicht/ Geogitter einbauen	20.000,00 €		
8.7	Siel Rechtenfleth				
	a)	Erneuerung der Schieber, Sanierungskosten grob geschätzt	100.000,00 €		
	b)	Ggf. ist eine Förderung von Vorhaben des Hochwasserschutzes im Binnenland (Förderperiode 2023-2027)/ Förderhöhe 80% möglich	-80.000,00 €		
		Maßnahme wird in 2025 nur ausgeführt, wenn Zuwendungsbescheid vorliegt			
8.8	Vorderstraße/ K51 ab Ziddik				
		200 m² Gehwegerneuerung (mehrere Bereiche)	20.000,00 €		
9	<u>Ortschaft Sandstedt</u>				
9.1	Osterstader Str.	150 m² Gehwegreparatur Nordseite			
		Nur verkehrsgefährdende Bereiche	15.000,00 €		
9.1a	zw. Offenwarder Str.- Surwisch	Gehwegreparatur (Gemeindeanteil) im Zuge einer Sanierung der Wasserleitung	20.000,00 €		
9.2	Deichstrenge	900 m² Fahrbahnreparatur (Pflaster/ Bituminös)	50.000,00 €		
		Durchlass Süderortsfleet- Räumung Auslauf	2.000,00 €		
9.3	Am Leuchtturm 14	Erneuerung der Entwässerungsrinne und -leitung	40.000,00 €		
		Durchlass erneuern (Wendehammer)	10.000,00 €		
9.3a	Am Leuchtturm 5	Entwä. Grünfläche m. Baumfällung/Durchlass Neu	5.000,00 €		
9.4	Osterstader Str. 17/ Reihe	Einmündungsbereich (Pflaster) und Kontrollschacht regulieren (im Zuge KITA-Neubau)	20.000,00 €		
9.5	Süderortsweg	200 m² Fahrbahnsanierung (Asphalt)			
	Westl. Bereich- Weserstr.	Fahrbahn fräsen+ Überbau Asphaltdeckschicht	20.000,00 €		
9.6	Deichkronenweg	Reparatur des Fußweges	10.000,00 €		
9.7	Sandstedtermoor/ Zufahrt von K 51	1000 m² Fahrbahnsanierung (Asphalt)			
	a)	Überbau mit Asphaltbeton/ DSHV oder DSK	30.000,00 €	=> 2026	
	b)	10 m Böschungssicherung	10.000,00 €		
9.7a	Sandstedtermoor	Fahrbahnsanierung/ Streifen (Mehrere Bereiche)	30.000,00 €		
9.8	H. d. Weserdeich	a)Reinigung/Spülen der gesamten RW-Kanalisation	2.000,00 €		
		b)Einbau einer Entlastungsleitung DN 300	20.000,00 €		
9.9	Am Sielfleth	250 m² Gehwegreparatur	20.000,00 €		
9.10	Weserstraße	150 m² Gehwegreparatur	15.000,00 €		
9.11	Surwisch	200 m² Gehwegreparatur Süd	20.000,00 €	=> 2026	
		300 m² Gehwegreparatur West	30.000,00 €		
9.12	Sandstedtermoor	Einbau Durchlass DN 1000	5.000,00 €		841.000,00 €

9.13	Weg an A27 von Sandstedtermoor nach Uthlederberg		Ortstermin	
	Der Weg wurde über die Autobahn GmbH freigeschnitten, die Wegeseitengräben wurden geräumt. Der Abzugsgraben Rtg. West (Privat) ist ebenfalls zu räumen, damit das Oberflächenwasser von dem Weg abfließen kann			
10	<u>Ortschaft Wersabe</u>			
10.1	Wersabeer Dorfstr.	Fahrbahnsanierung (Asphalt) inkl. Entwässerungsrinne/ tlw. -300 m² Vollflächig	40.000,00 €	
		-500 m² Streifen/ Halbseitig	50.000,00 €	
10.2	Wersabeer Helmer	a)Seitenräume mit Fräsgut auffüllen b)5000m² Einfache Oberflächenbehandlung (2 Bereiche) c)1.200 m² Fahrbahnsanierung DSK mit einfacher Oberflächenbehandlung	2.000,00 € 30.000,00 € 35.000,00 €	
11	<u>Ortschaft Wurthfleth</u>			
11.1	Wurthflether Helmer	Fahrbahnsanierung (Asphalt) - 3 Bereiche (Ost) Fahrbahnsanierung (Asphalt) - 3 Bereiche(West)	60.000,00 € 40.000,00 €	=> 2026
11.2	Sandgraben	Entwässerungsrinne erneuern	20.000,00 €	
11.3	Rechtebe/ Wirtschaftswegeunterhaltung/	Lieferung Fräsgut	5.000,00 €	
11.4	Rechtebe/ Neuer Indiekkanal K 49 (2024)	Erneuerung eines Durchlasses DN 500	5.000,00 €	
12	<u>Ortschaft Albstedt</u>			
12.1	Albstedter Str.	Seitenräume befestigen, 450 m abfräsen Seitenraum b= 1,50 m bituminös befestigen mit Verkehrseinengungen/ Grünflächen	70.000,00 €	
12.2	Heideweg	300 m² Fahrbahnsanierung Fahrbahn fräsen und Einbau Asphaltbeton	30.000,00 €	
12.3	Moorkampsweg	a)250 m² Fahrbahnreparatur/ Pflaster->Asphalt b)Grabenräumung/ Vergrößerung RRB	40.000,00 € 5.000,00 €	
12.4	Alter Postweg	Reparatur der Fahrbahn (Schotter)	5.000,00 €	
12.5	Unter den Linden	300 m² Fahrbahnsanierung (Asphalt)	20.000,00 €	
12.6	Heideweg 16	DurchlassDN 500 erneuern	10.000,00 €	
13	<u>Ortschaft Heine</u>			
13.1	Hagener Straße	400 m² Fahrbahnsanierung (Asphalt)-2 Bereiche Bereich nördl. des FW-Gerätehauses	25.000,00 €	
13.2	Wulsbüttel-Heine	1.500 m² Fahrbahnsanierung DSK mit einfacher Oberflächenbehandlung	45.000,00 €	=> 2026
13.3	Vosloger Str.	300 m² Fahrbahnsanierung (Asphalt)	15.000,00 €	
13.4	Vosloge	1.000 m² Fahrbahnsanierung (Asphalt)	50.000,00 €	=> 2026
13.5	Vosloge	1.000 m² Fahrbahnsanierung (Asphalt) Grabenverfüllung/ Verlegung eines RW-Kanals	50.000,00 € 20.000,00 €	
				996.000,00 €

13.6	Vosloge	1.500 m ² Fahrbahnsanierung (Asphalt)	75.000,00 €	
13.7	Heiner Str.	Ausweichmöglichkeit l= 25,0m (Asphalt)	10.000,00 €	
13.8	Hagener Straße/ Auf der Hollhorst			
		400 m ² Fahrbahnsanierung (Asphalt)	20.000,00 €	
13.9	Hagener Str.	600 m ² Fahrbahnsanierung (Asphalt)	30.000,00 €	=> 2026
13.10	Lehnstedt-Heine	1.200 m ² Doppelte Oberflächenbehandlung	12.000,00 €	
14	<u>Ortschaft Hoop</u>			
14.1	Hooper Wiesenstr.	2.000 m ² Fahrbahnsanierung/ Schotterfräse	10.000,00 €	
14.2	Heerweg	Wirtschaftsweg graedern	5.000,00 €	
14.4	Fuchsbergstr. 42	Betondurchlass reparieren	5.000,00 €	
14.5	Mühlenweg / K 48	Einmündungsbereich bituminös befestigen Seitenräume mit Schotter befestigen	10.000,00 € 2.000,00 €	
14.6	Bundesstraße Erneuerung der Oberflächenentwässerung Verlegung RW-Kanal DN300 mit Straßenabläufe		20.000,00 €	=> 2026
14.7	Alter Buchenweg 2/ L135 Erweiterung der Oberflächenentwässerung Einbau Straßenablauf(mit SM Hagen) im Seitenraum Graben-/Muldenräumung mit Rückbau Pflaster		20.000,00 €	=> 2026
14.8	Seelhornmoor/ Hooper Wiesenstraße Verlegung eines RW-Kanals/ Muldenausbildung		10.000,00 €	=> 2026
15	<u>Ortschaft Lehnstedt</u>			
15.1	Düngel	Schotterfräse/ Seitenräume abschieben	4.000,00 €	
15.2	Neuenhauser Str. 11 Straßendurchlass erneuern ->Neubau Kontroll- Überlaufschacht		5.000,00 €	
15.3	Borner Straße	Durchlassverlängerung/ Böschungsbefestigung	10.000,00 €	
15.4	Am Steingrab	Fahrbahnverbreiterung/ Asphaltstreifen b=1,50m	10.000,00 €	=> 2026
15.5	Wirtschaftswege	Unterhaltung	6.000,00 €	
15.6	Alte Schulstraße/ Waldstraße	300 m ² Fahrbahnreparatur/ Asphalt	20.000,00 €	
15.7	Forstweg/ Zum Forst	Fahrbahnverbreiterung/ Asphaltstreifen b=1,50m	10.000,00 €	
15.8	Heide am Teich	1.200 m ² Doppelte Tränkung/ 300 m ² Fahrbahn- erneuerung (Asphalt)	30.000,00 €	
15.9	Waldstr.	500 m ² Fahrbahnsanierung (Asphalt)	25.000,00 €	=> 2026
15.10	Lehnstedt-Heine	2.400 m ² Doppelte Oberflächenbehandlung	24.000,00 €	
16	<u>Ortschaft Wulsbüttel</u>			
16.1	Woldarer Str. Reparatur der bitum. Fahrbahn/ Grabenräumung 300 m ² Fahrbahnreparatur 500 m ² Oberflächenbehandlung		15.000,00 € 5.000,00 €	
16.2	Woldar- Hoop (Wanderweg)	Wegbefestigung mit Schotter	25.000,00 €	
16.3	Soltgrund	Oberflächenbehandlung	5.000,00 €	
16.4	Peitengang	Oberflächenbehandlung	5.000,00 €	1.091.000,00 €

16.5	Loge	1.500 m ² Fahrbahnsanierung (Asphalt)		
		a)Überbau mit Asphaltdeckschicht/ DSHV	70.000,00 €	
		b)Entwässerungsrinne 5reihig/Seitenraum regulier	5.000,00 €	
16.6	Dorfhagen- Wulsbüttel	Überbau mit Asphaltdeckschicht/ DSHV	20.000,00 €	
		Oberflächenbehandlung	20.000,00 €	
16.7	Eichenkamp	200 m ² Fahrbahnsanierung (Asphalt)/ Streifen	10.000,00 €	
16.8	Neue Straße	Erneuerung des RW-Kanals	20.000,00 €	=> 2026
16.9	Hang	Erneuerung eines Durchlasses DN 300	4.000,00 €	
Gesamtausgaben Brutto			4.640.000,00 €	
davon vordringliche U-maßnahmen			1.100.000,00 €	1.100.000,00 €
Rückstellung aus 2024			100.000,00 €	
Haushaltsansatz Gemeindestrassen			650.000,00 €	
Haushaltsansatz Wirtschaftswege			350.000,00 €	
Z.Zt. im Haushalt/ Gesamt			1.100.000,00 €	

ANLAGEN:

- 1) Übersicht M.: 1: 50.000, **Anlage 1**
- 2) Lagepläne M.: 1: 1.000- 1: 2.500 mit Eintragung der vordringlichen Maßnahmen, **Anlage 2- 55**
- 3) Übersichtpläne M.: 1: 40.000 mit Eintragung der Oberflächenbehandlungen, Einbau DSK, **Anlage 56+ 57**

- Deharde

Hagen, 20.11.2024/ 10.12.2024

ANMERKUNG:

In dem Haushaltsansatz "Gemeindestraßen" stehen der Ortschaft Uthlede 12.000,- € und der Ortschaft Lehnstedt 6.000,- € als Nutzungsentschädigung vom Windpark Uthlede zur Verfügung. Der Ortschaft Bramstedt-Wittstedt stehen 7.006,26 € (7.000,- €) Nutzungsentschädigung vom Windpark Wittstedt zur Verfügung.

 => Vordringliche Unterhaltungsmaßnahmen für 2025

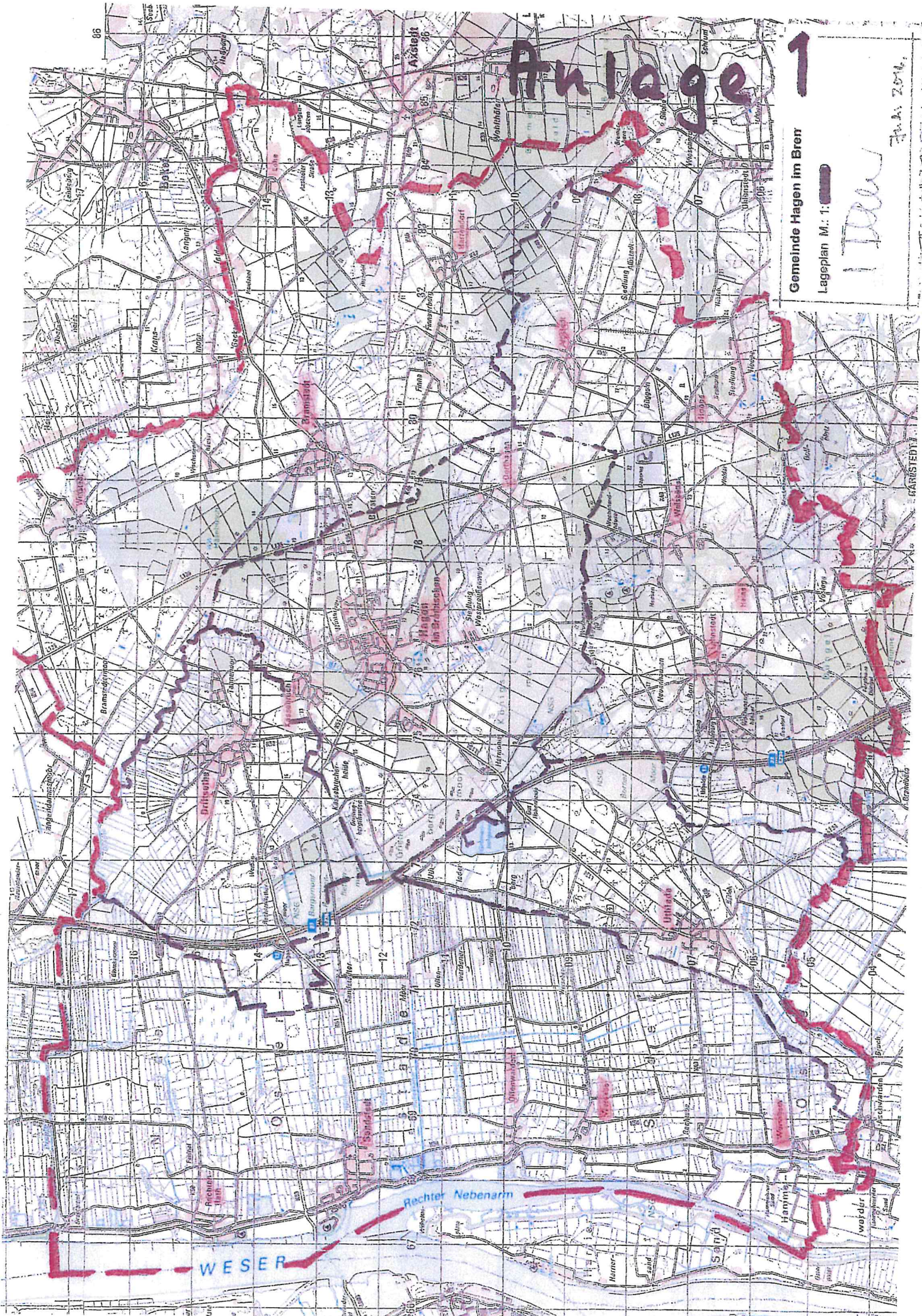
 =>

 => **Rückstellung aus 2024**

DSHV => Einbau von dünnen Schichten im Heisseinbau, d= 1,5 bis 2 cm (Asphaltdecke)

DSK => Einbau von dünnen Schichten im Kalteinbau, d= 2 bis 3 cm

2026 => **EMPFEHLUNG:** Weiterer dringender Unterhaltungsbedarf, der aufgrund des fehlenden Haushaltsansatzes im Jahr 2026 durchzuführen ist.



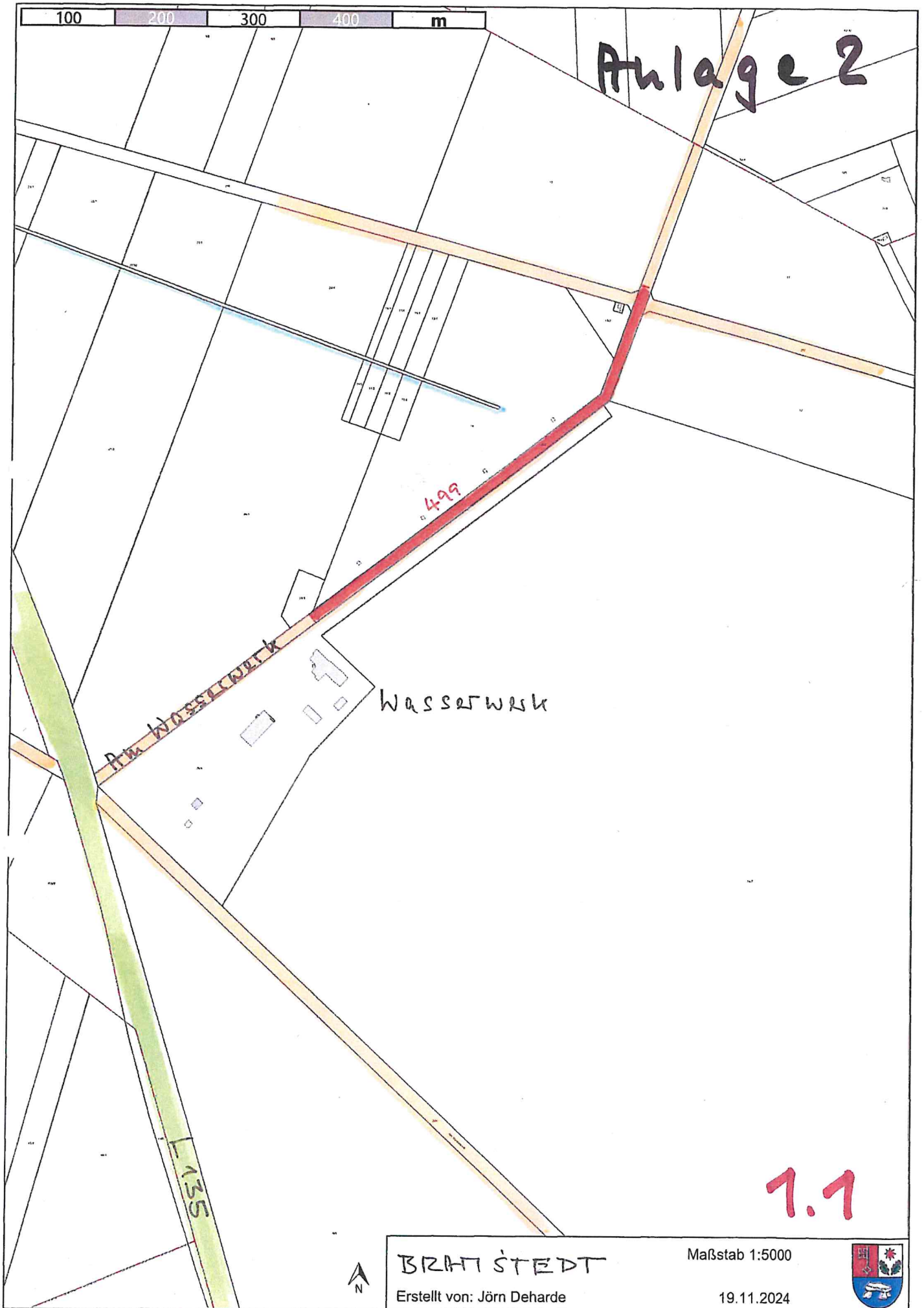
Anlage 1

Gemeinde Hagen im Bremisch

Legenplan M. 1: [red line symbol]

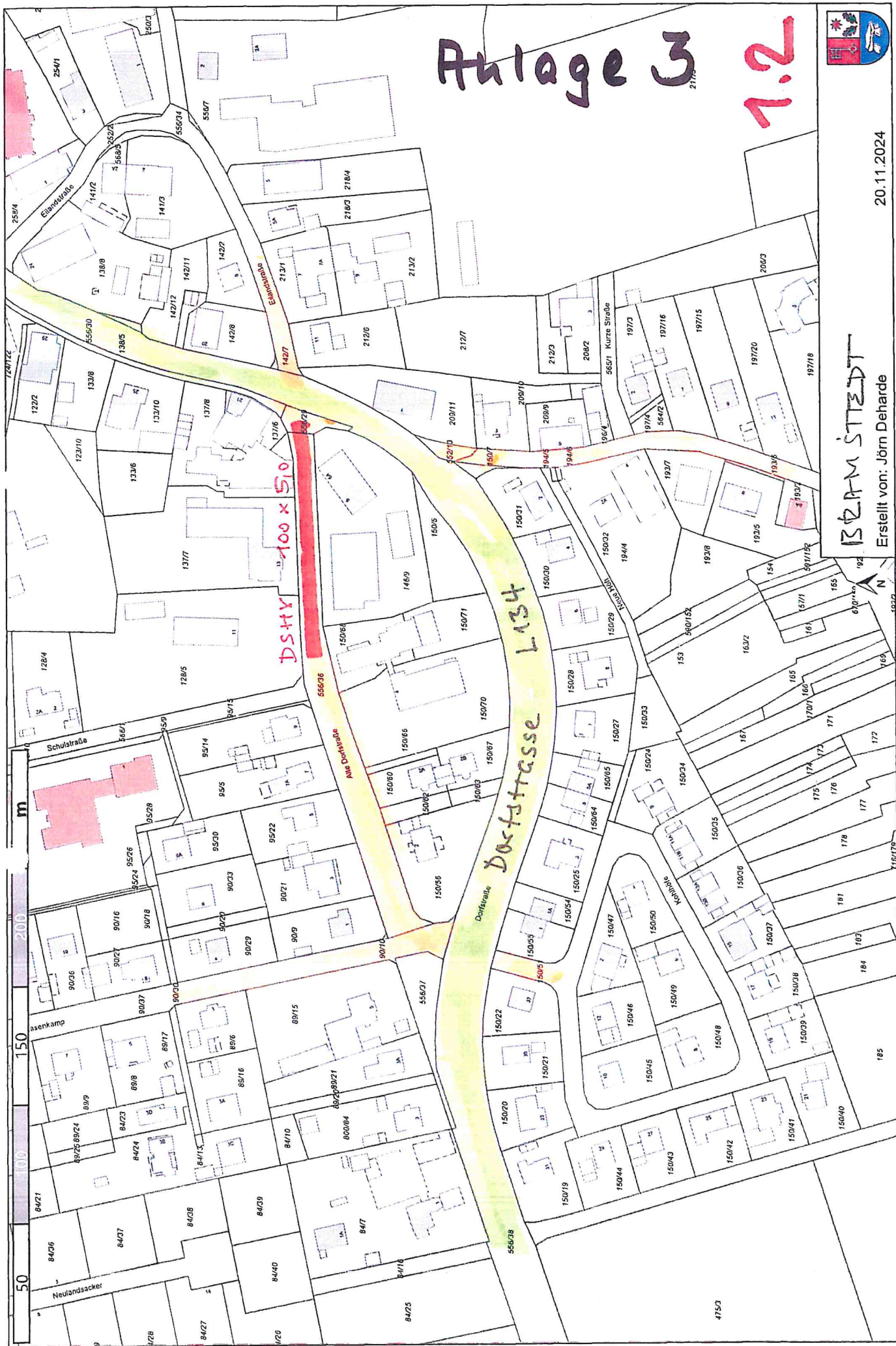
Handwritten signature: I. Deu

Handwritten text: 20.11.2014



Anlage 3

1.2



BISMARCKSTADT

Erstellt von: Jörn Deharde

20.11.2024

Maßstab 1:2000

Kein amtlicher Lageplan, nur für dienstliche Zwecke. Zur Maßentnahme nur bedingt geeignet! ©Daten: LGLN 2024



7.70

Anlage 4

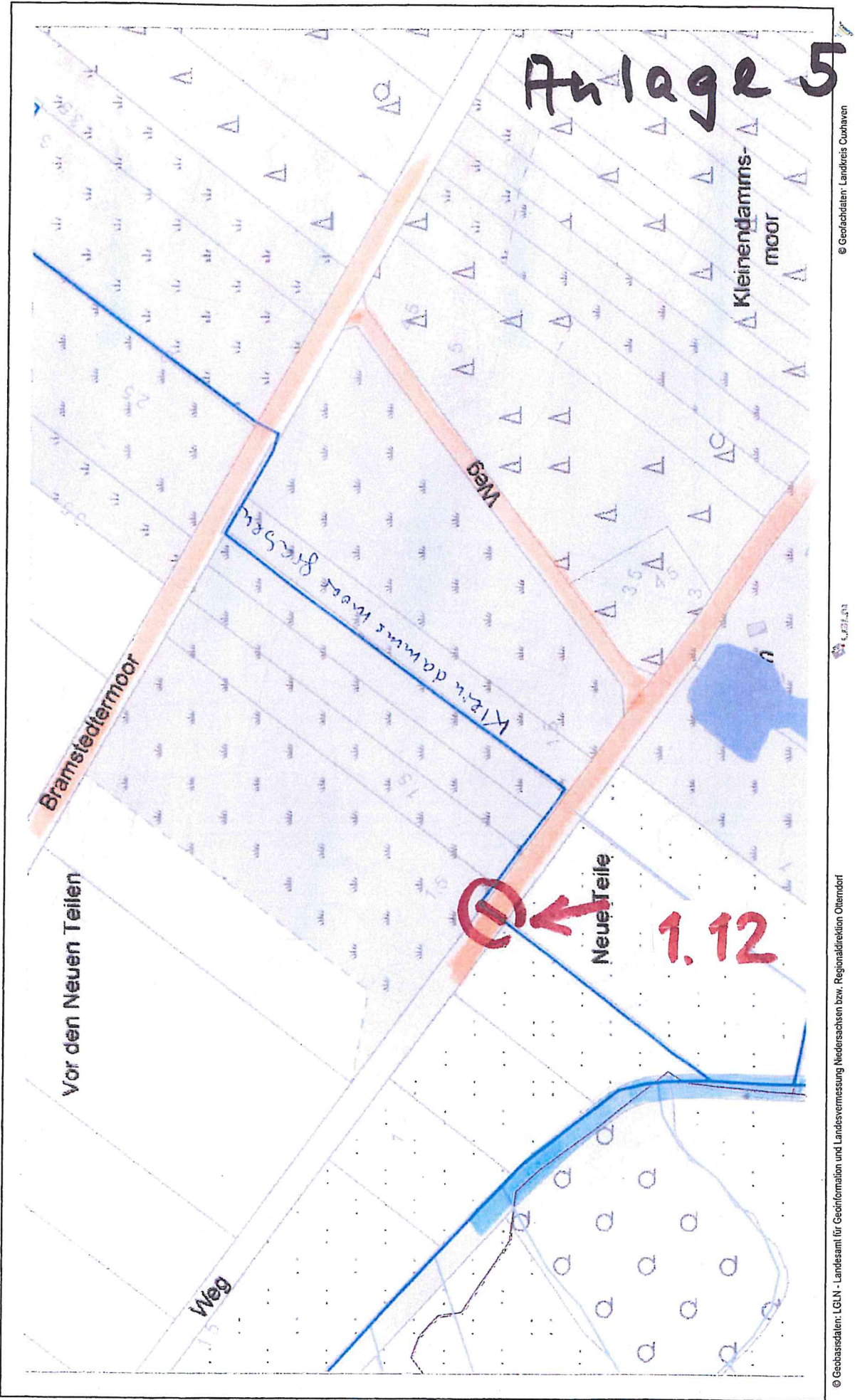
BRAMSTEDT

Erstellt von: Jörn Deharde

20.11.2024

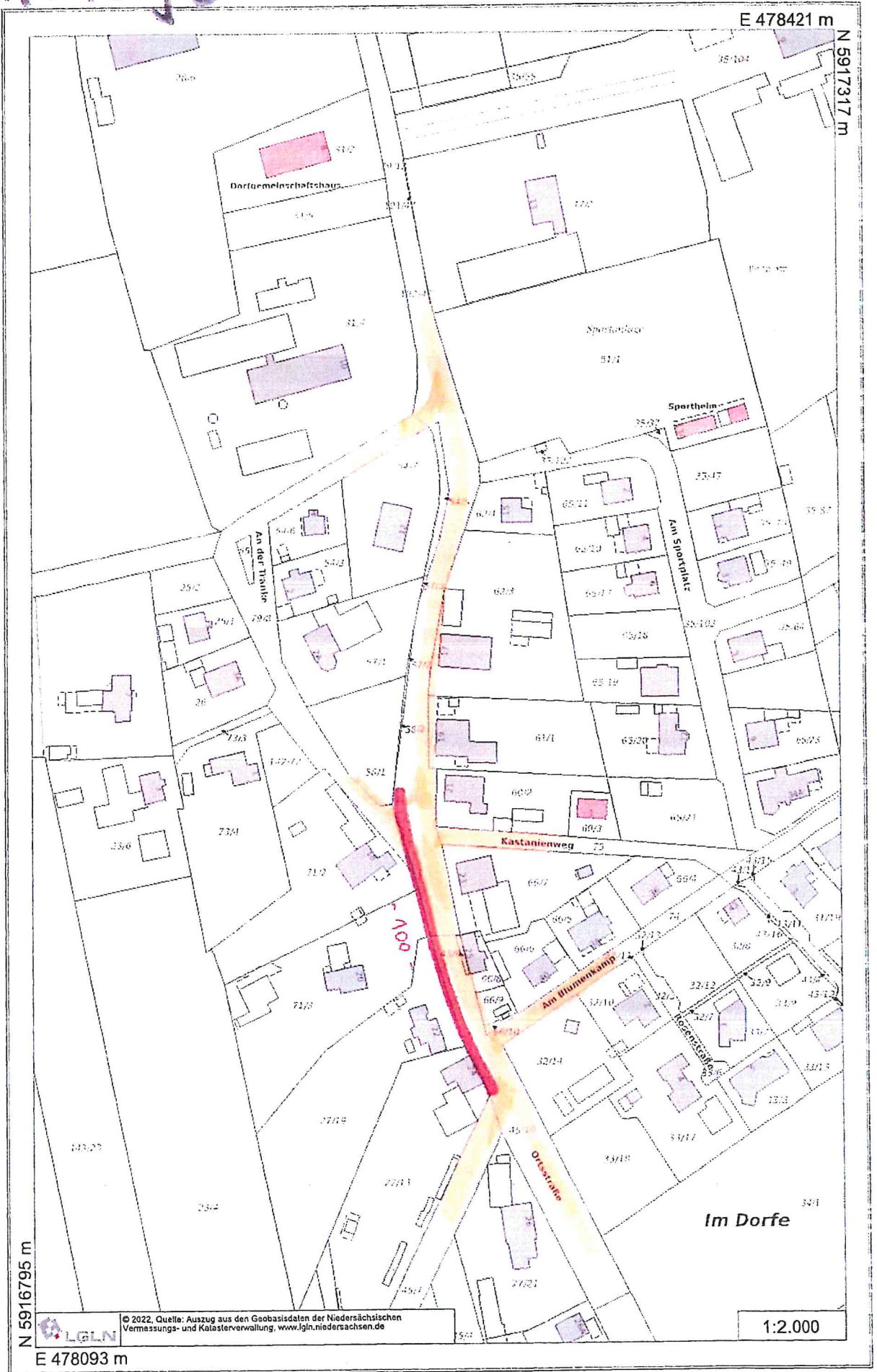
Maßstab 1:2000

Kein amtlicher Lageplan, nur für dienstliche Zwecke. Zur Maßentnahme nur bedingt geeignet! ©Daten: LGLN 2024



Anlage 6

1.18



WITTSTEDT

Anlage 7

1.20

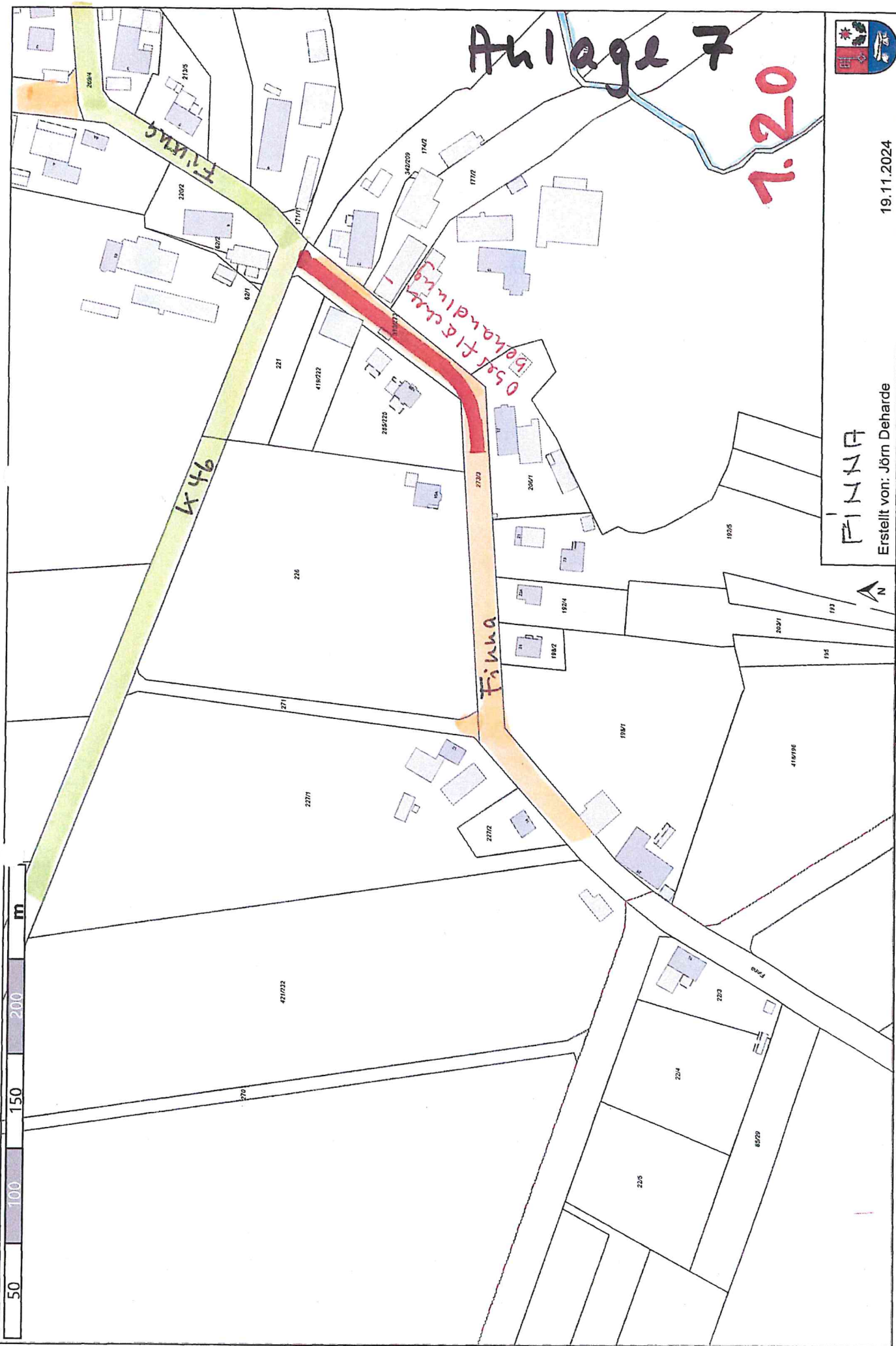


19.11.2024

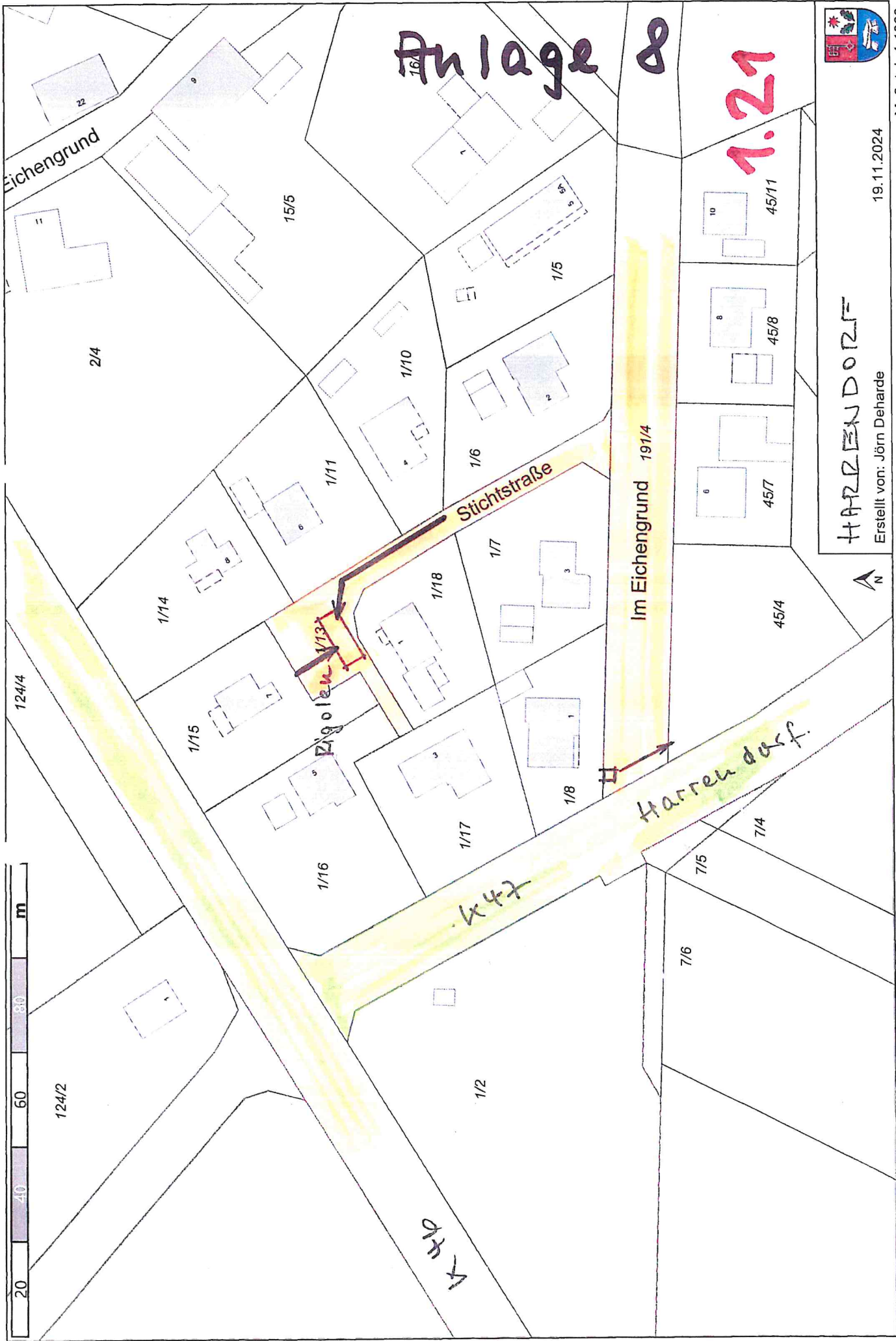
Maßstab 1:2500

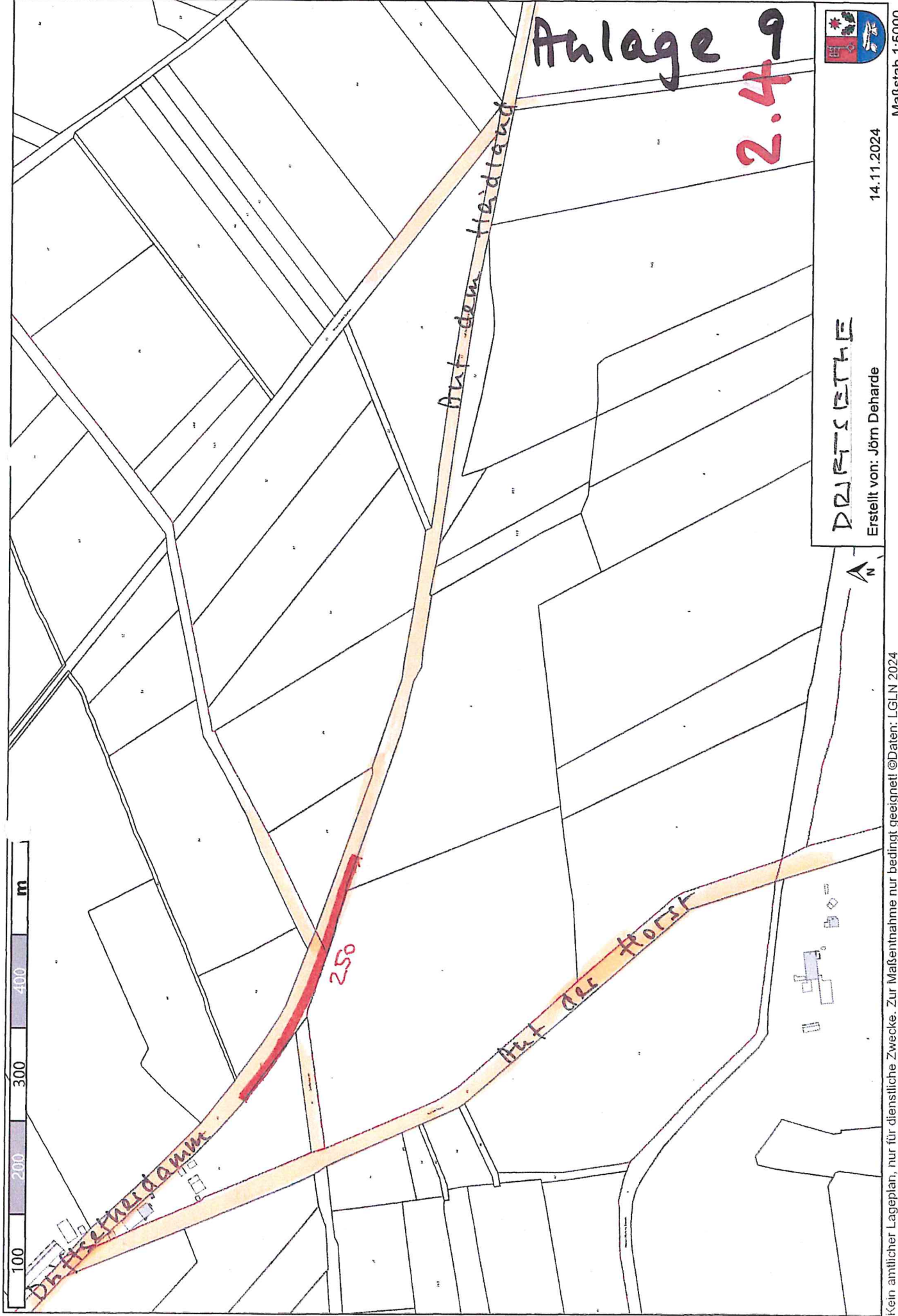
GFZ

Erstellt von: Jörn Deharde



Kein amtlicher Lageplan, nur für dienstliche Zwecke. Zur Maßentnahme nur bedingt geeignet! ©Daten: LGLN 2024





Anlage 9

2.4

258

Auf dem Handland

Auf der Horst

Dorfseithof



DORFSEIHE

Erstellt von: Jörn Deharde

14.11.2024

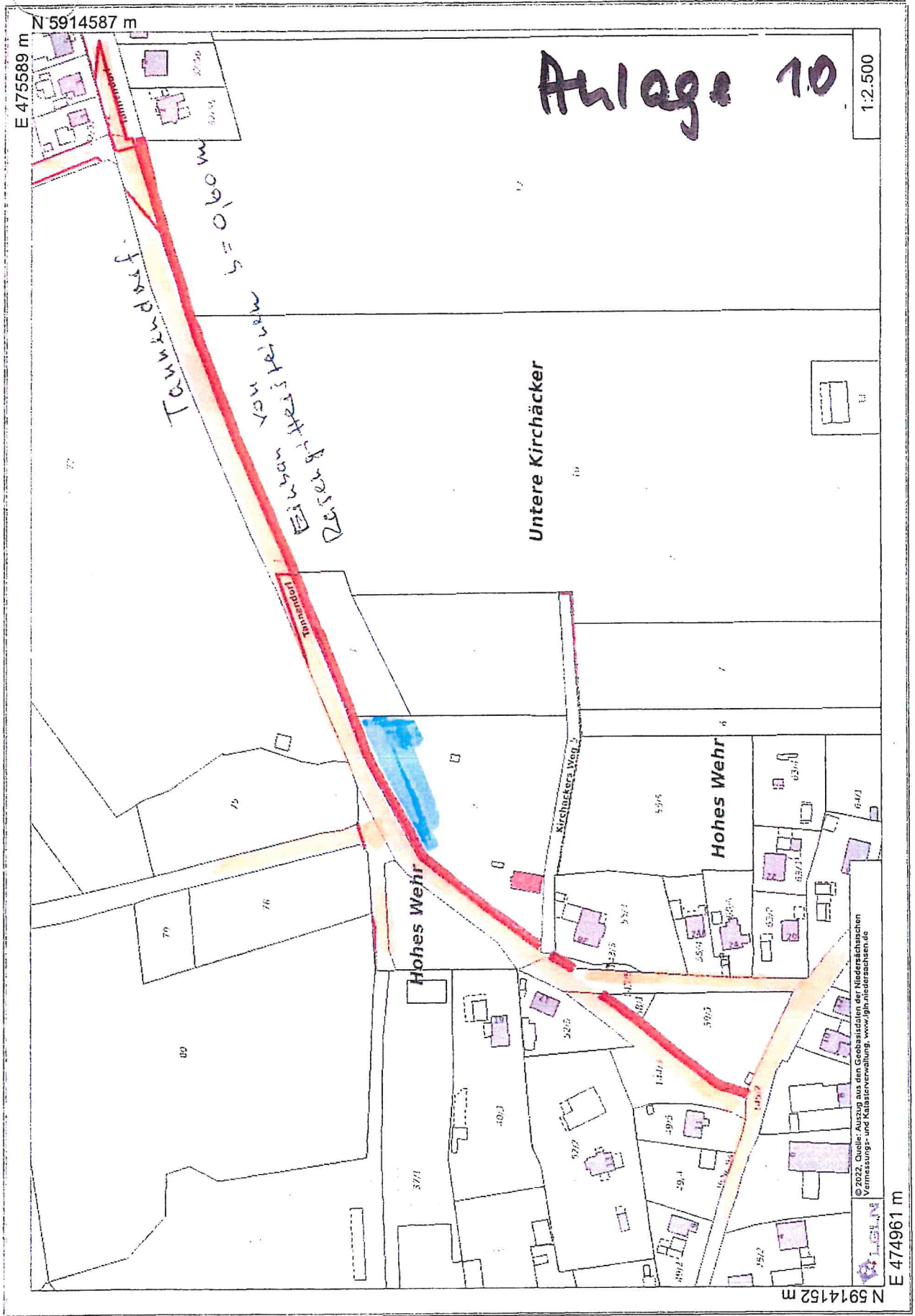
Kein amtlicher Lageplan, nur für dienstliche Zwecke. Zur Maßentnahme nur bedingt geeignet! ©Daten: LGLN 2024

Maßstab 1:5000

10

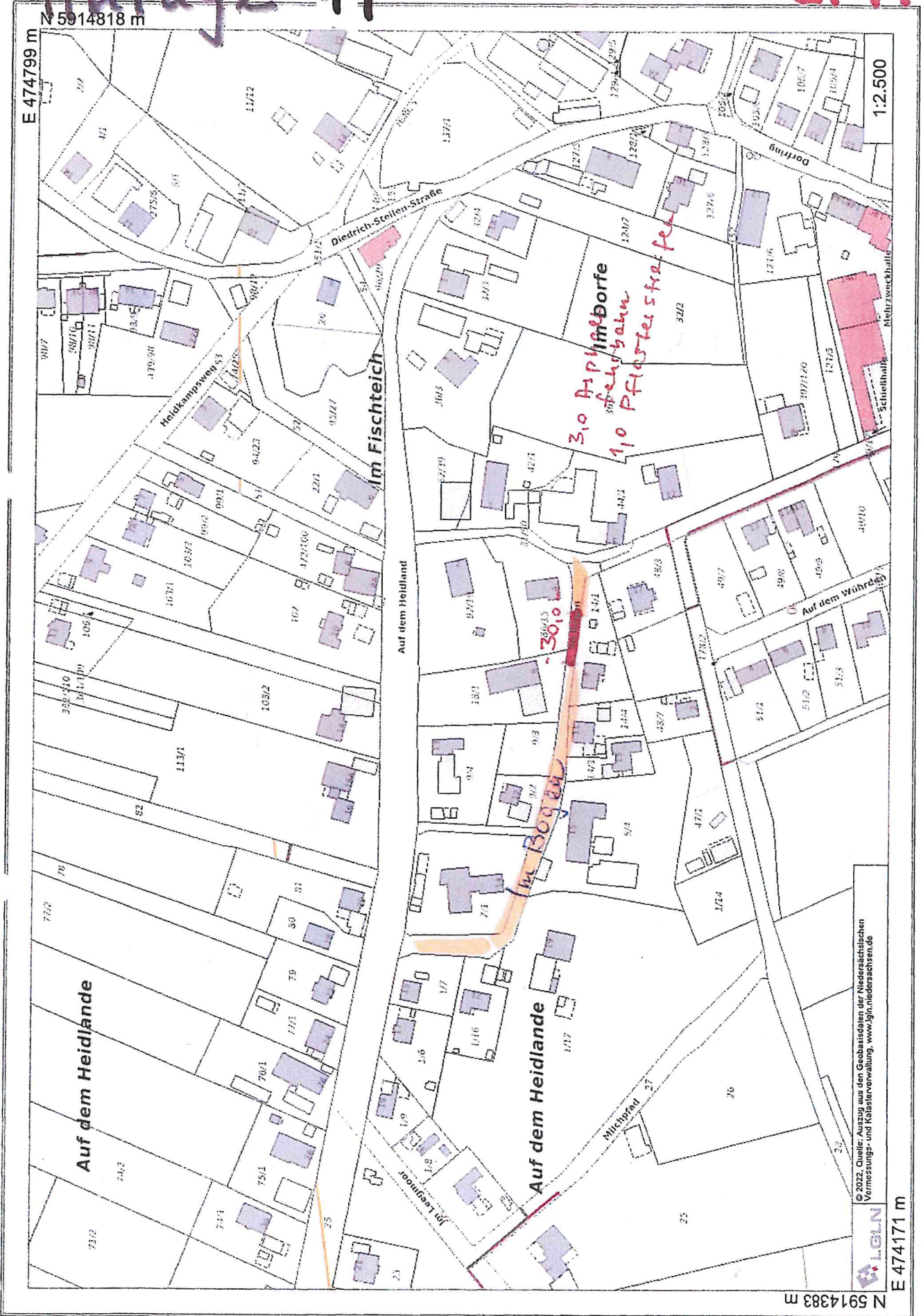
DRIFTSETHE

2.10



Anlage 11

2.11



© 2022, Quelle: Auszug aus den Geobasisdaten der Niedersächsischen Vermessungs- und Katasterverwaltung, www.lgln.niedersachsen.de



E 474171 m

N 5914383 m

1:2.500

2:12

Anlage

12

DRIFTSBETHE

Erstellt von: Jörn Deharde

18.11.2024

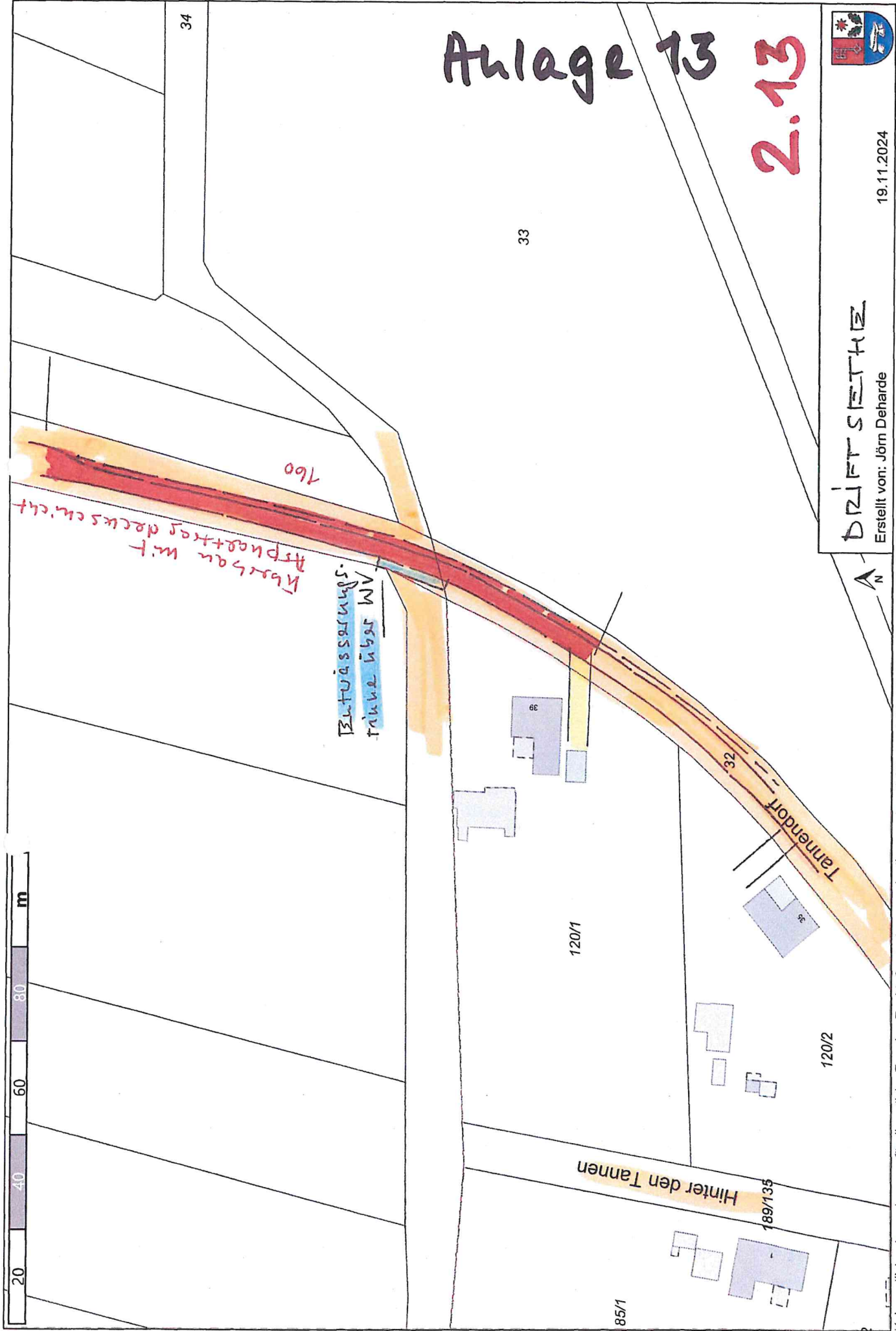
Maststab 1:500



Auf dem 25 Hordland

Waldweg

egmoor



Anlage 13

2.13



DRIßSTEDT

Erstellt von: Jörn Deharde

19.11.2024

Kein amtlicher Lageplan, nur für dienstliche Zwecke. Zur Maßentnahme nur bedingt geeignet! ©Daten: LGLN 2024

Maßstab 1:1000



2.14

Anlage 14

Heidland

Auf dem

Im Bogen



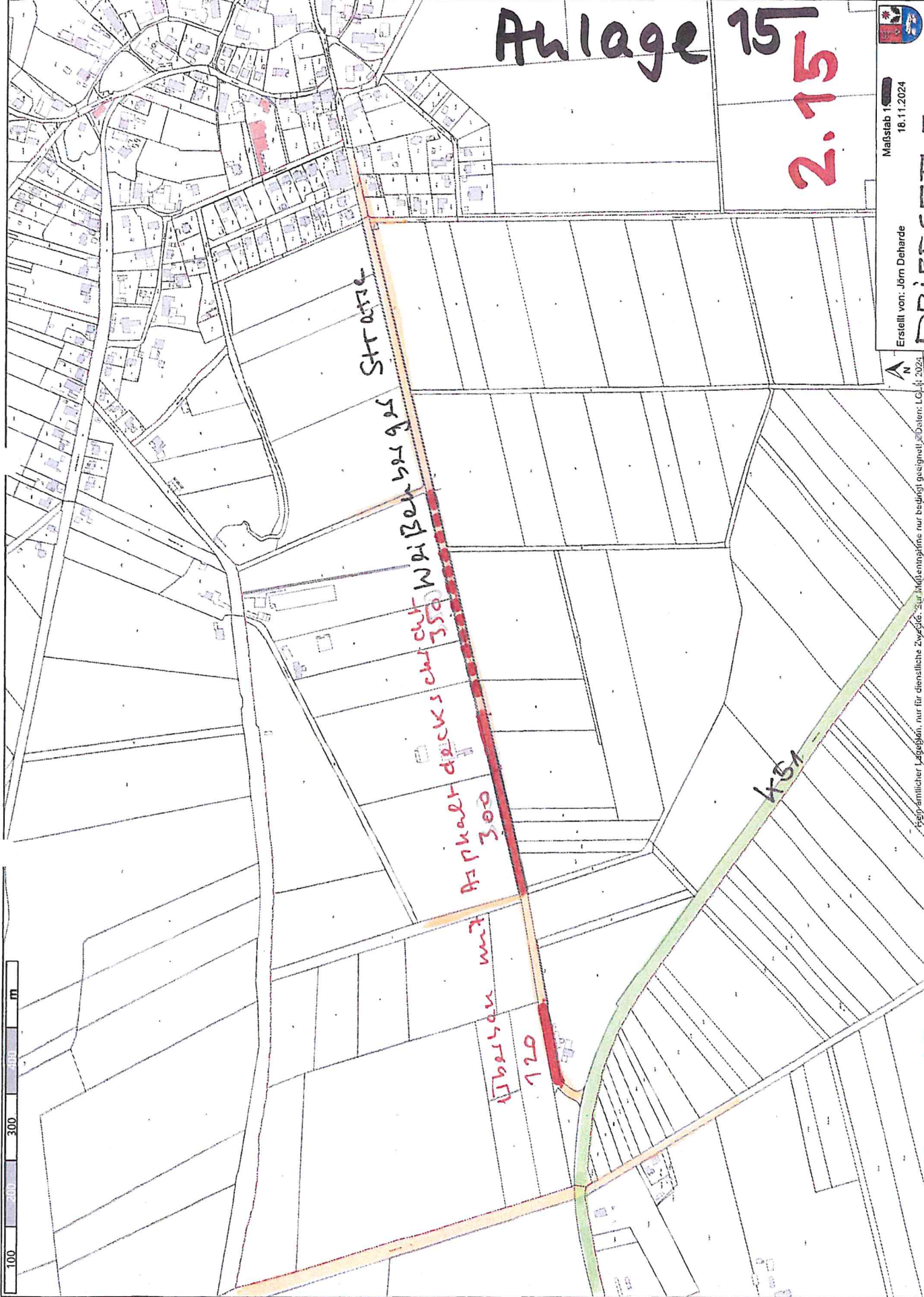
DRIFTSETH

Erstellt von: Jörn Deharde

14.11.2024

Kein amtlicher Lageplan, nur für dienstliche Zwecke. Zur Maßnahme nur bedingt geeignet ©Daten: LGLN 2024

Maßstab 1:500



Anlage 15

2.15

STRASSE

Wahlbereich 9/25

Asphalt dicker 350 cm auf

300

Wiesen mit

120

451

100 200 300 m



Maßstab 1:1000
18.11.2024

Erstellt von: Jörn Deharden

PRIFT SEITE

Geplante Maßnahme, nur für dienstliche Zwecke. Für Maßnahmgenehmigung nur bedingt geeignet. Daten: LG 4, 2024

Anlage 16

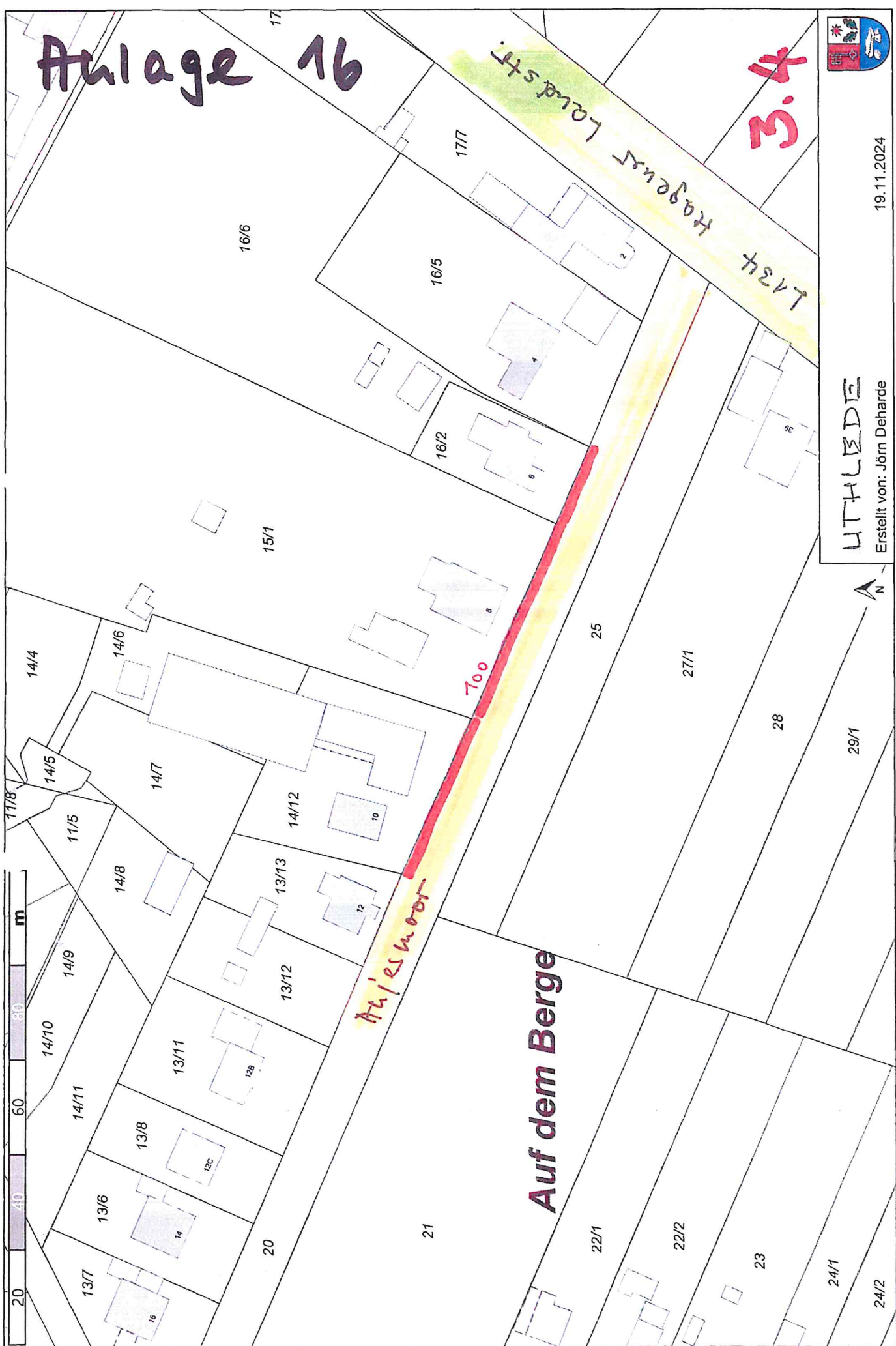
3.4

Hagenus Landstr.

Häusermoor

Auf dem Berge

700



UTHLEDE

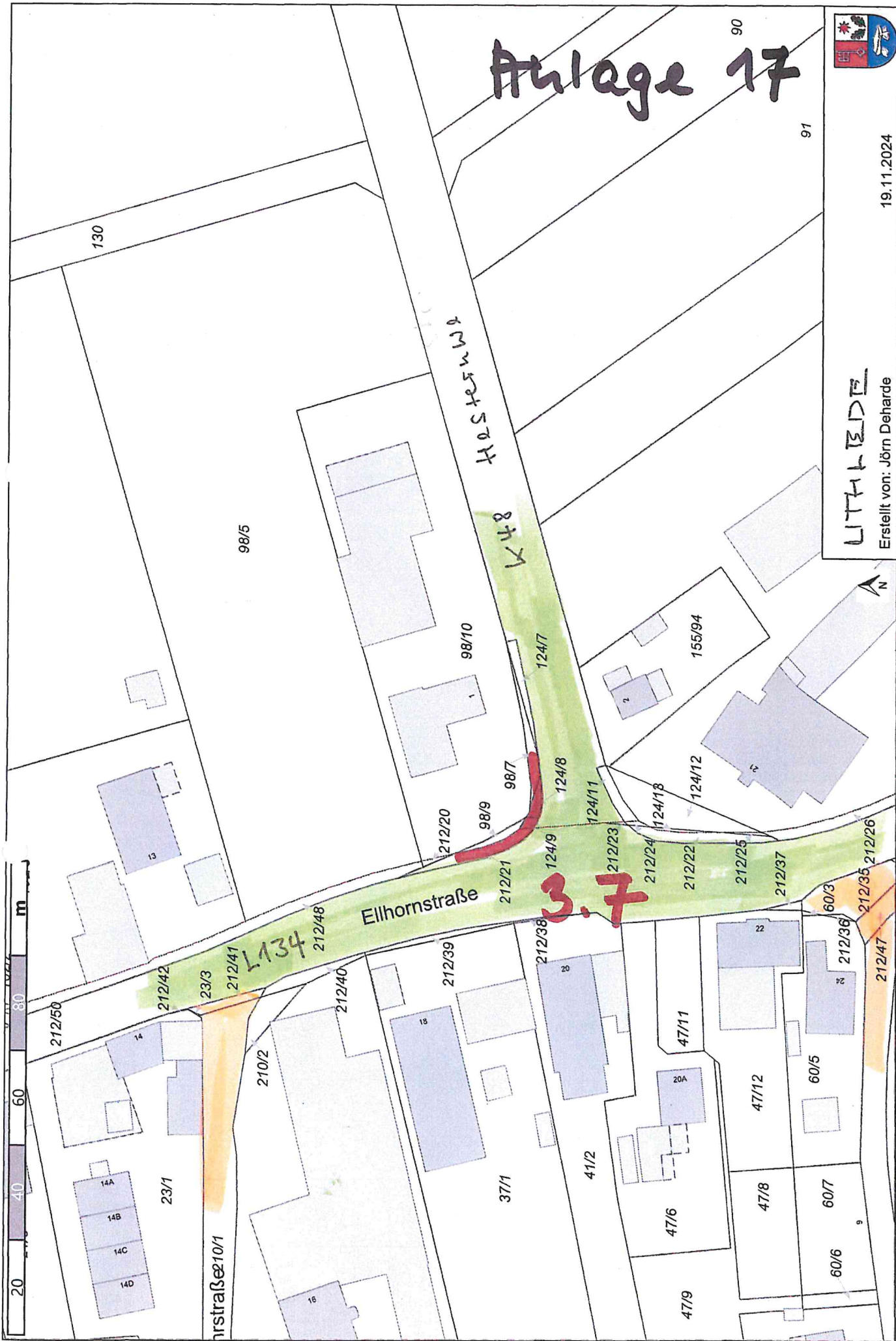
Erstellt von: Jörn Deharde

19.11.2024

Anlage 17



Maßstab 1:1000



Kein amtlicher Lageplan, nur für dienstliche Zwecke. Zur Maßentnahme nur bedingt geeignet ©Daten: LGLN 2024

Anlage 78

50 100 150 200 m

Schorfer Kamp

Auf dem großen Cleve

Wurthflether
Helmer

Achter Str.

Hoher Mehn

Baukasten
in den Hagens
erschrieben

60

40

3.10



LITHLEDE

Erstellt von: Jörn Deharde

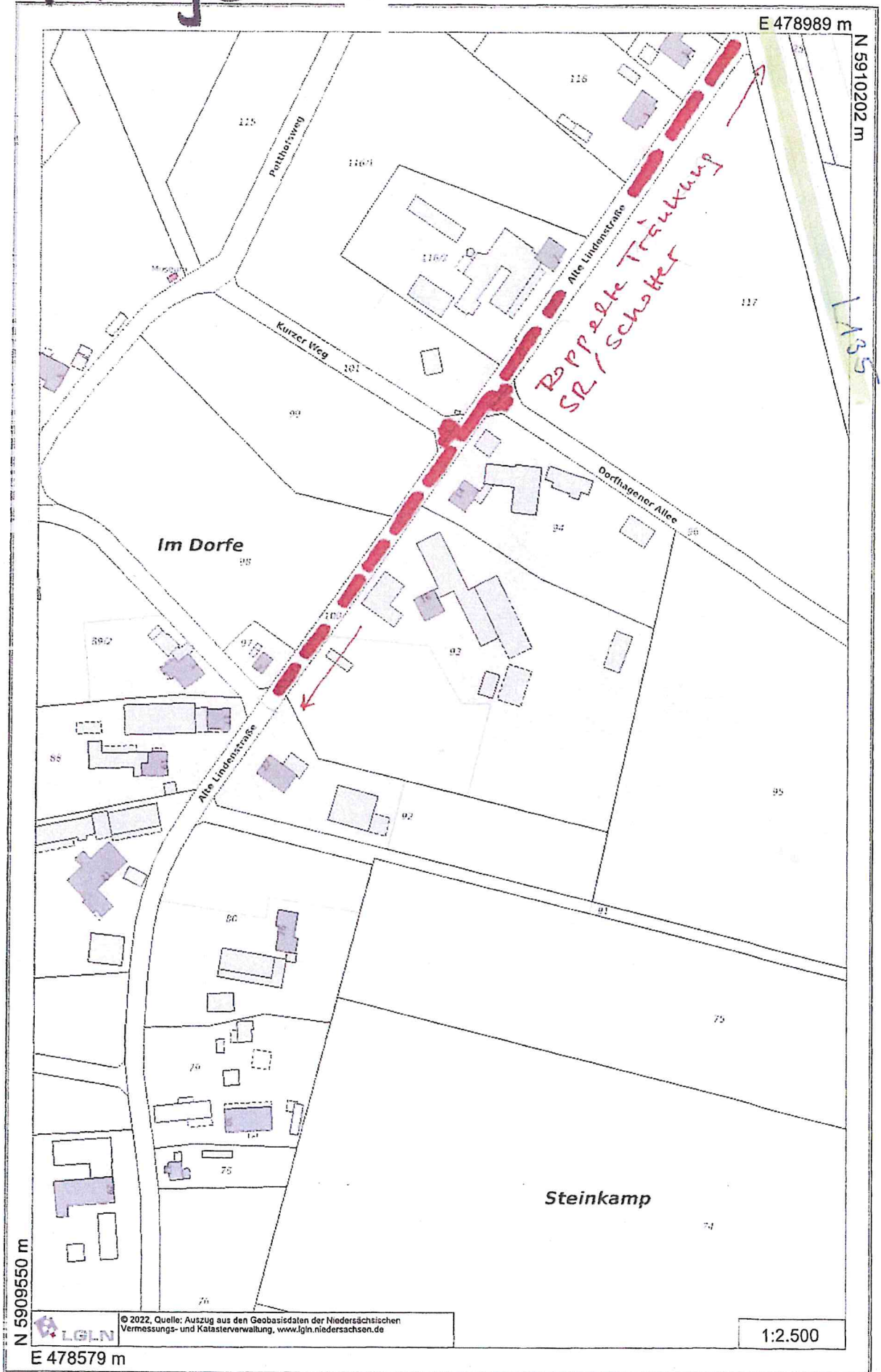
Maßstab 1:3000

18.11.2024



Anlage 1.9

4.5



20 40 60 80 m

Anlage 20

5.1

443/320

Grutgraben

7/4

15/9

7/8

7/9

7/10

15/3

15/8

15/6

15/4

7/11

Buchenweg 117

30m ZW Kanal reparieren

28
24
22
25A
23B 23A
47/14
47/15
47/6
47/8
46/1
46/7

54/71
23
21
17
15
54/77
54/83
54/30
54/81
54/19
54/22
54/76
54/82
54/72
1
5
7
9
11
13
54/80
54



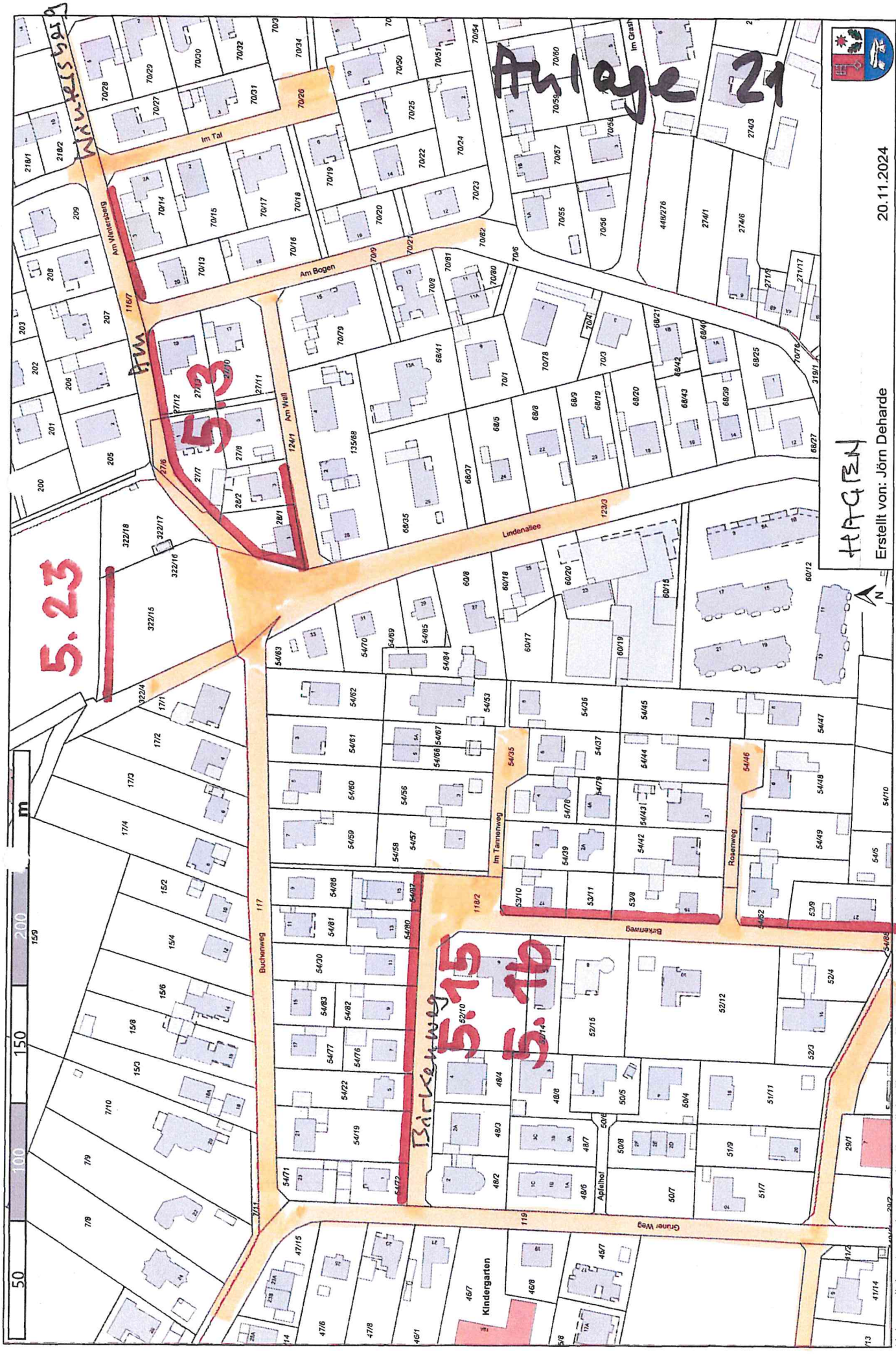
HAGEN

Erstellt von: Jörn Deharde

Maßstab 1:1000

19.11.2024





HAGEN

Erstellt von: Jörn Deharde

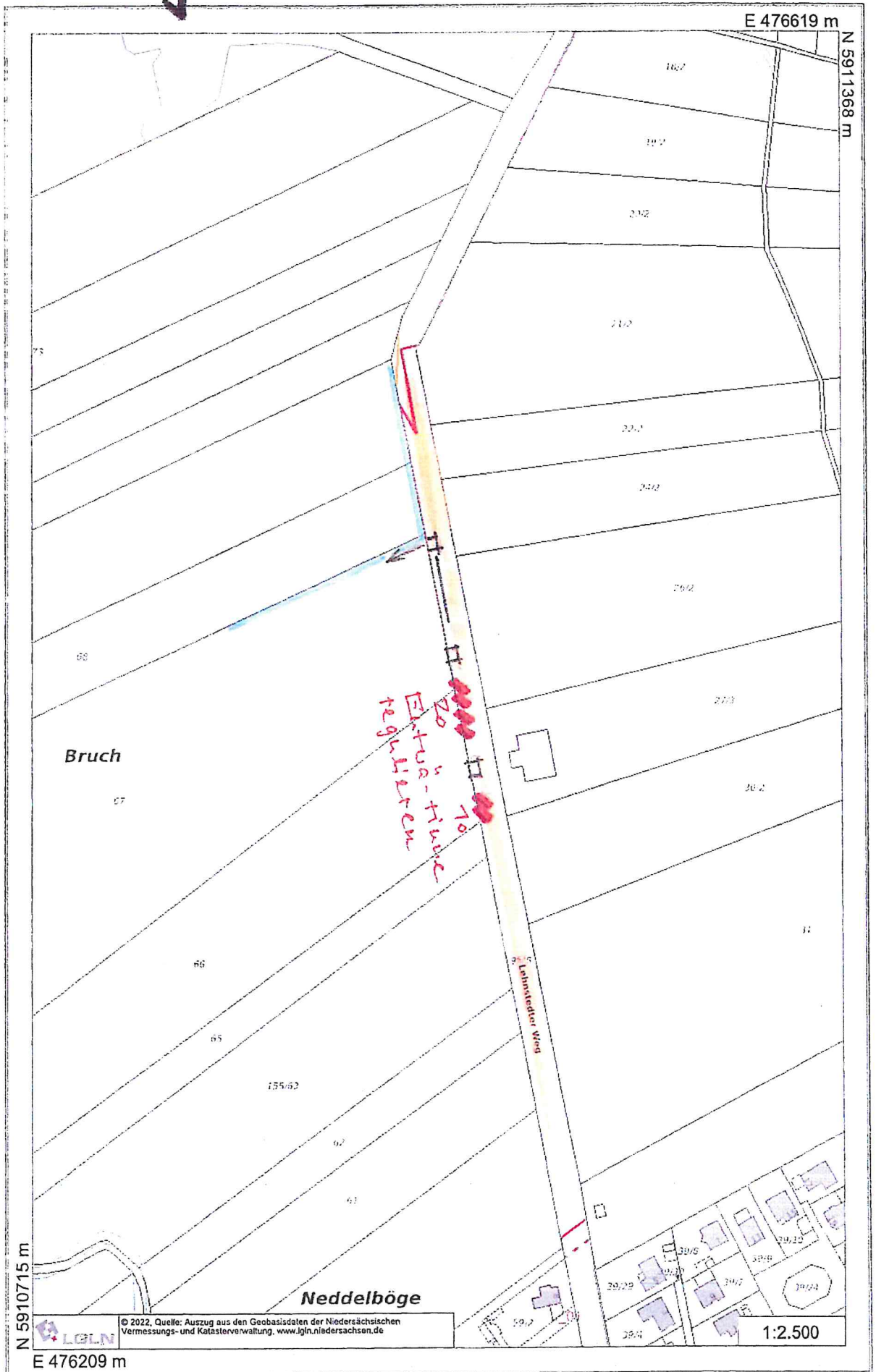
20.11.2024

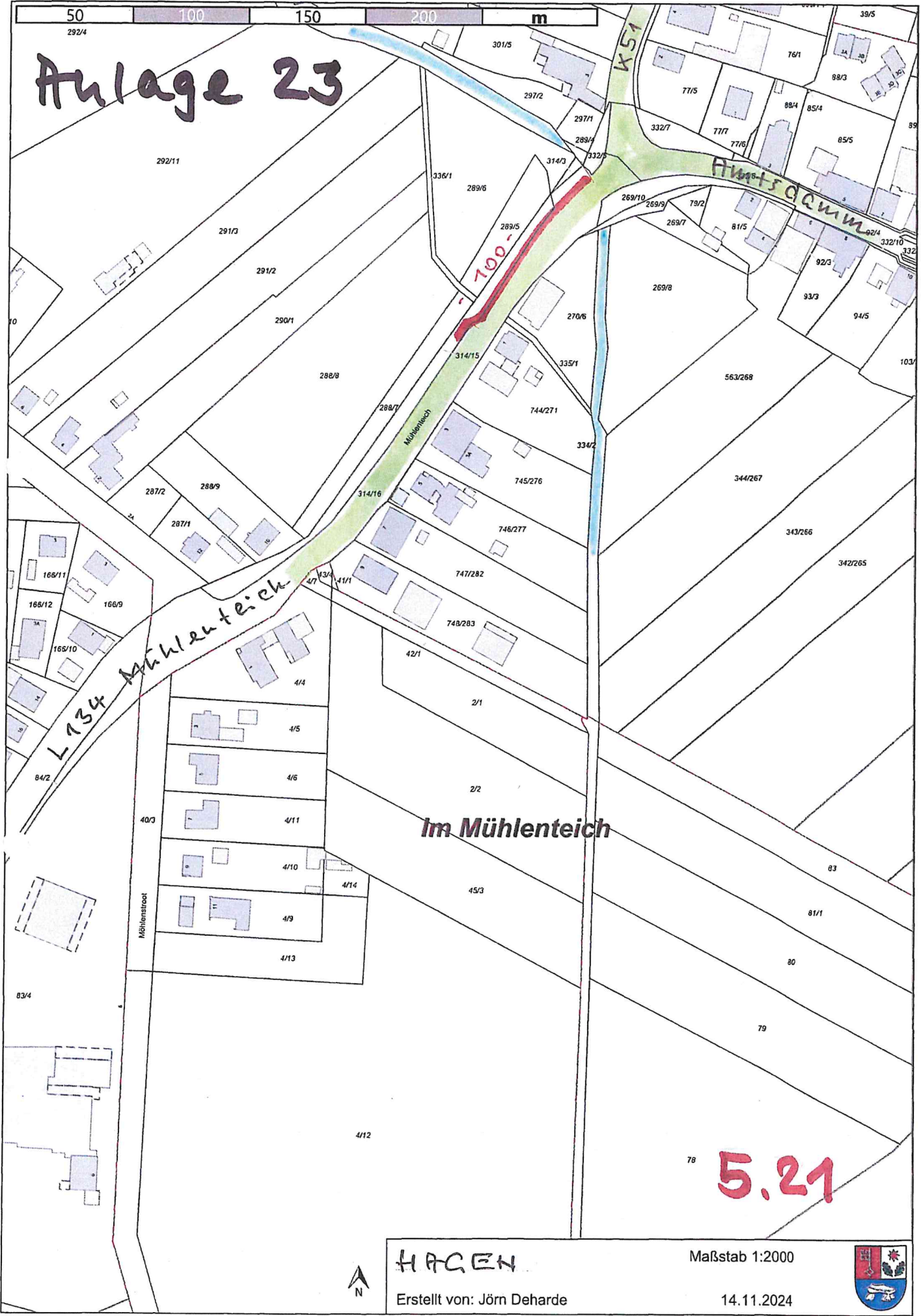
Kein amtlicher Lageplan, nur für dienstliche Zwecke. Zur Malsentnahme nur bedingt geeignet! ©Daten: LGLN 2024

Maßstab 1:2000

Anlage 22

5.6





Anlage 23

50 100 150 200 m

292/4, 292/11, 291/3, 291/2, 250/1, 288/8, 288/7, 288/9, 287/2, 287/1, 166/11, 166/12, 166/9, 165/10, 84/2, 84/2, 4/4, 4/5, 4/6, 4/11, 4/10, 4/14, 4/9, 4/13, 83/4, 4/12, 301/5, 297/2, 297/1, 289/4, 314/3, 332/5, 336/1, 289/6, 289/5, 270/6, 335/1, 269/10, 269/9, 79/2, 269/7, 81/5, 77/5, 77/6, 332/7, 76/1, 39/5, 88/3, 85/4, 85/5, 88/4, 89, 92/3, 92/4, 332/10, 332, 93/3, 94/5, 103/4, 269/8, 563/268, 344/267, 343/266, 342/265, 744/271, 745/276, 746/277, 747/282, 748/283, 42/1, 2/1, 2/2, 45/3, 83, 81/1, 80, 79, 78

Im Mühlenteich

5.21

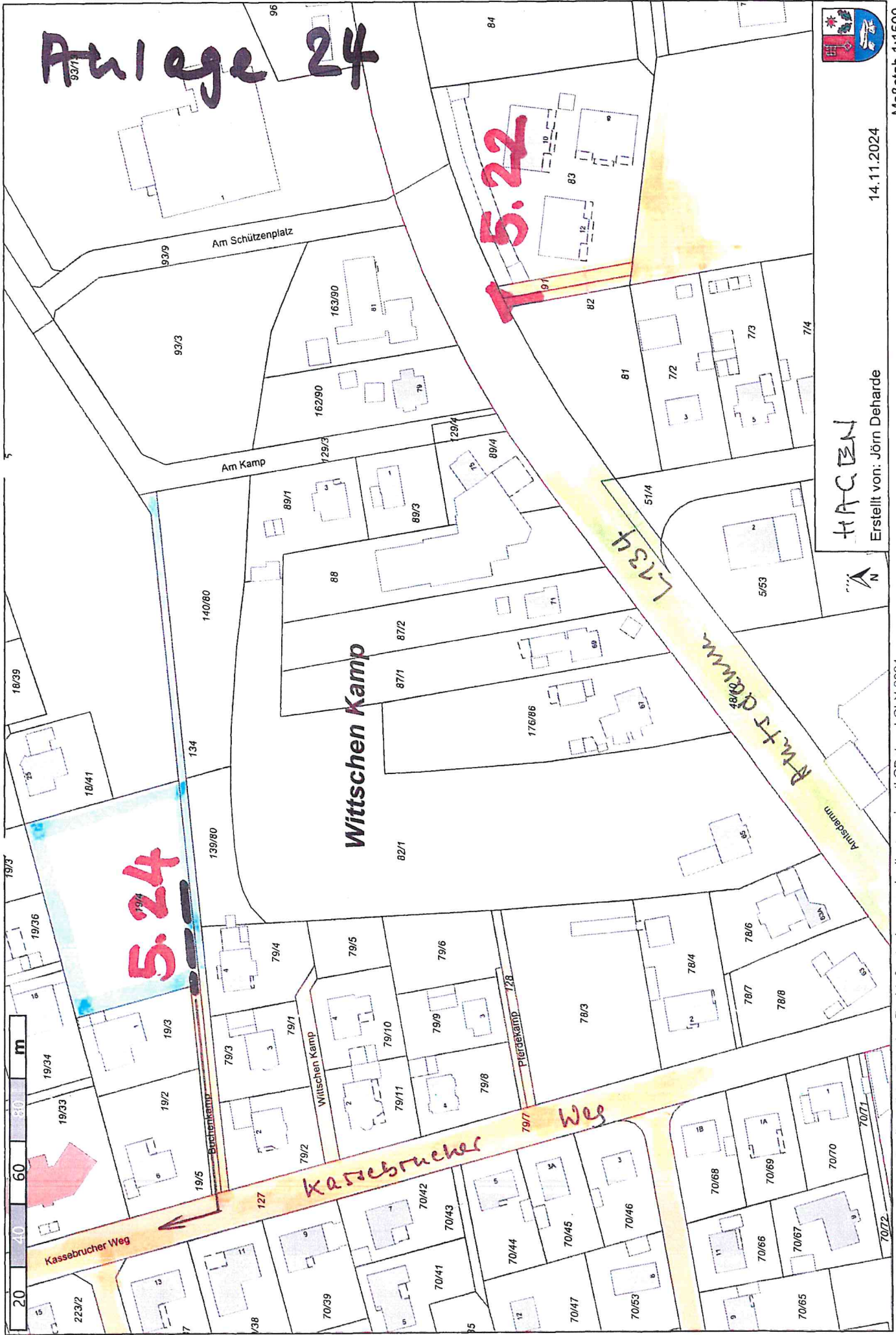
HAGEN

Erstellt von: Jörn Deharde

Maßstab 1:2000

14.11.2024





Anlage 24

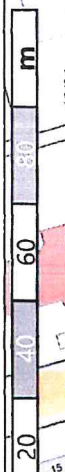
5.24

5.22

Kassebrucher Weg

Weg

L 134



HACCEN

Erstellt von: Jörn Deharde

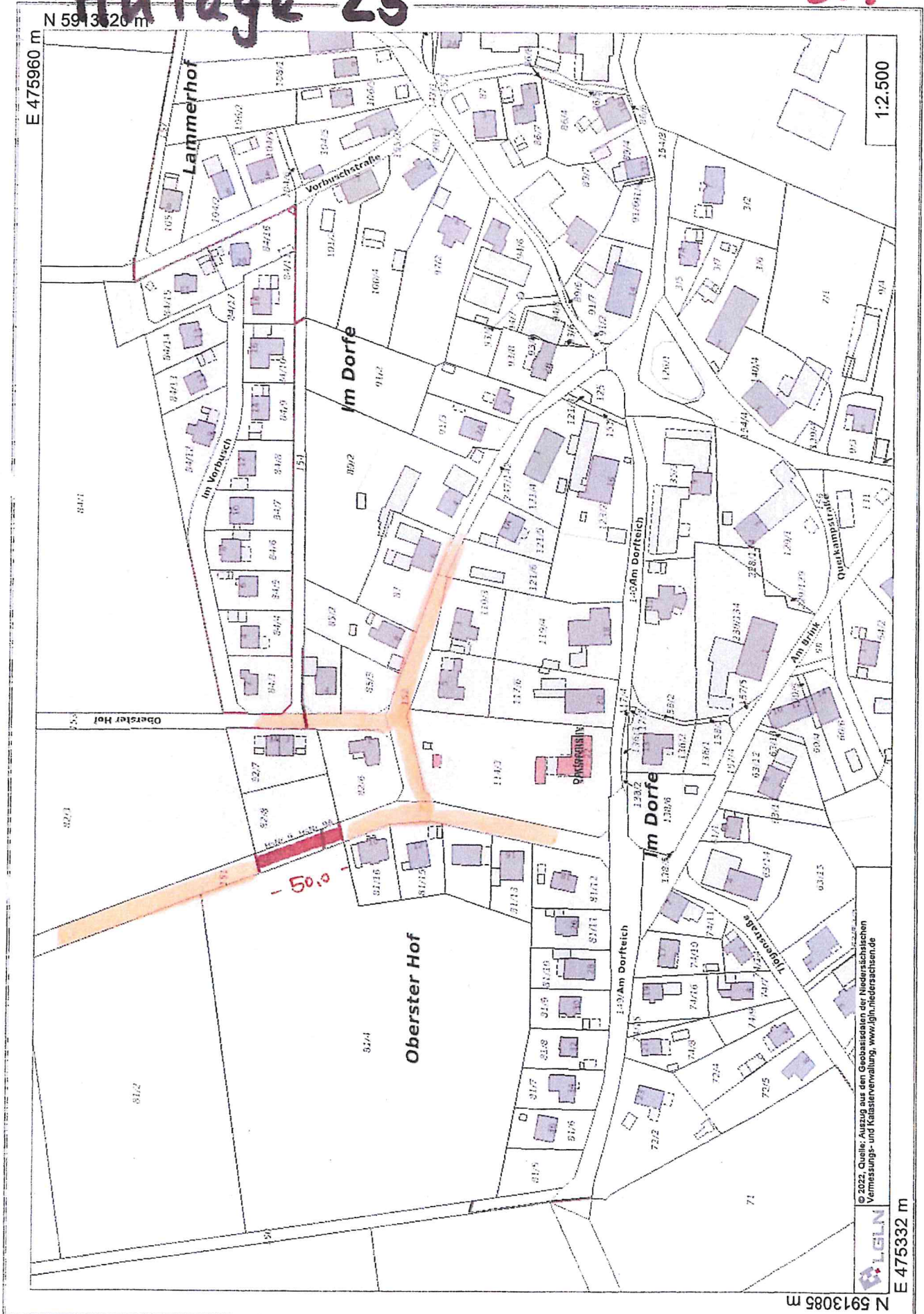
14.11.2024

Kein amtlicher Lageplan, nur für dienstliche Zwecke. Zur Maßnahme nur bedingt geeignet ©Daten: LGLN 2024


Maßstab 1:1500

Anlage 25

b.7



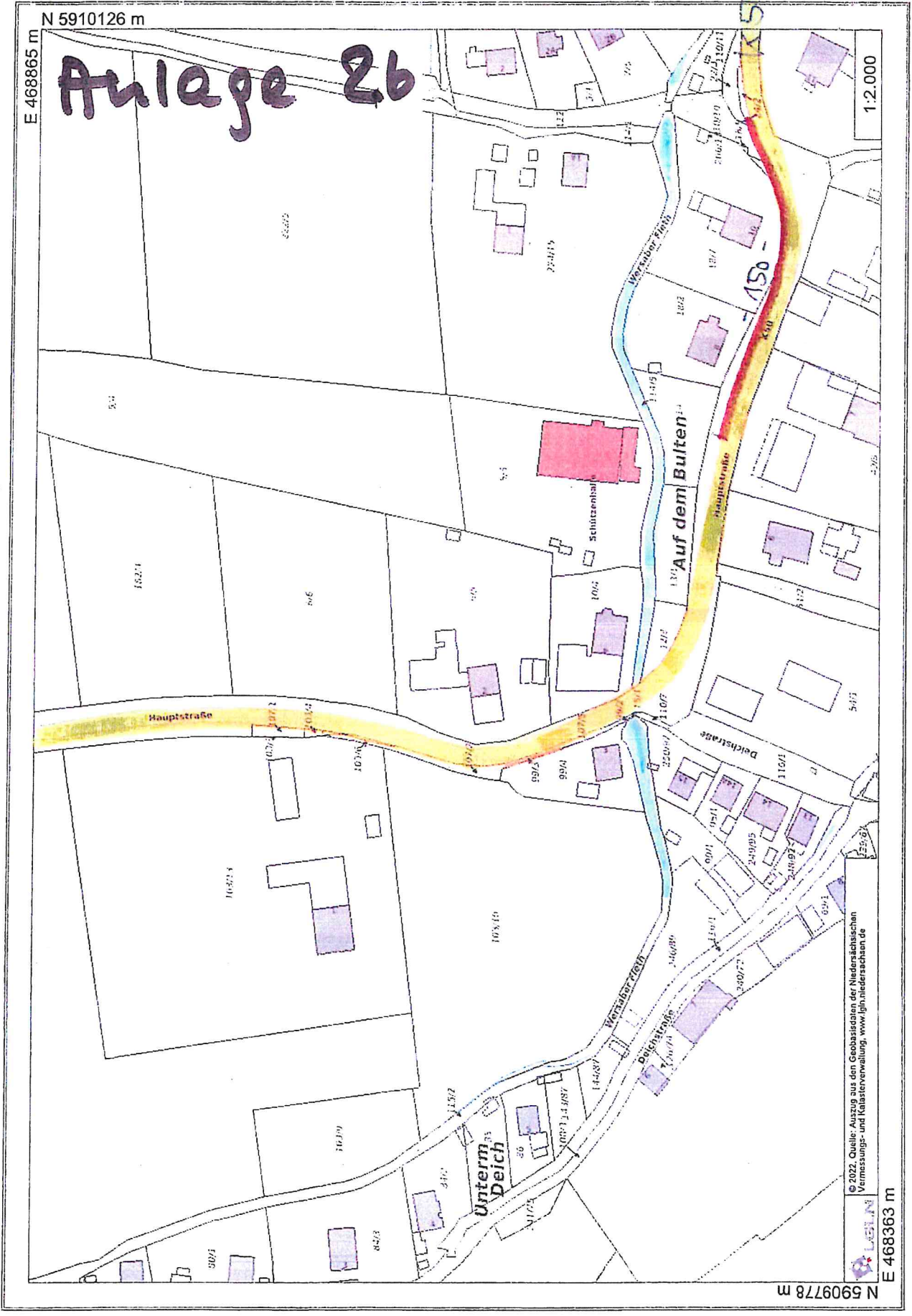
© 2022. Quelle: Auszug aus den Geobasisdaten der Niedersächsischen Vermessungs- und Katasterverwaltung, www.lgln.niedersachsen.de



KASSEBRUCH

28 OFFENWARSEN

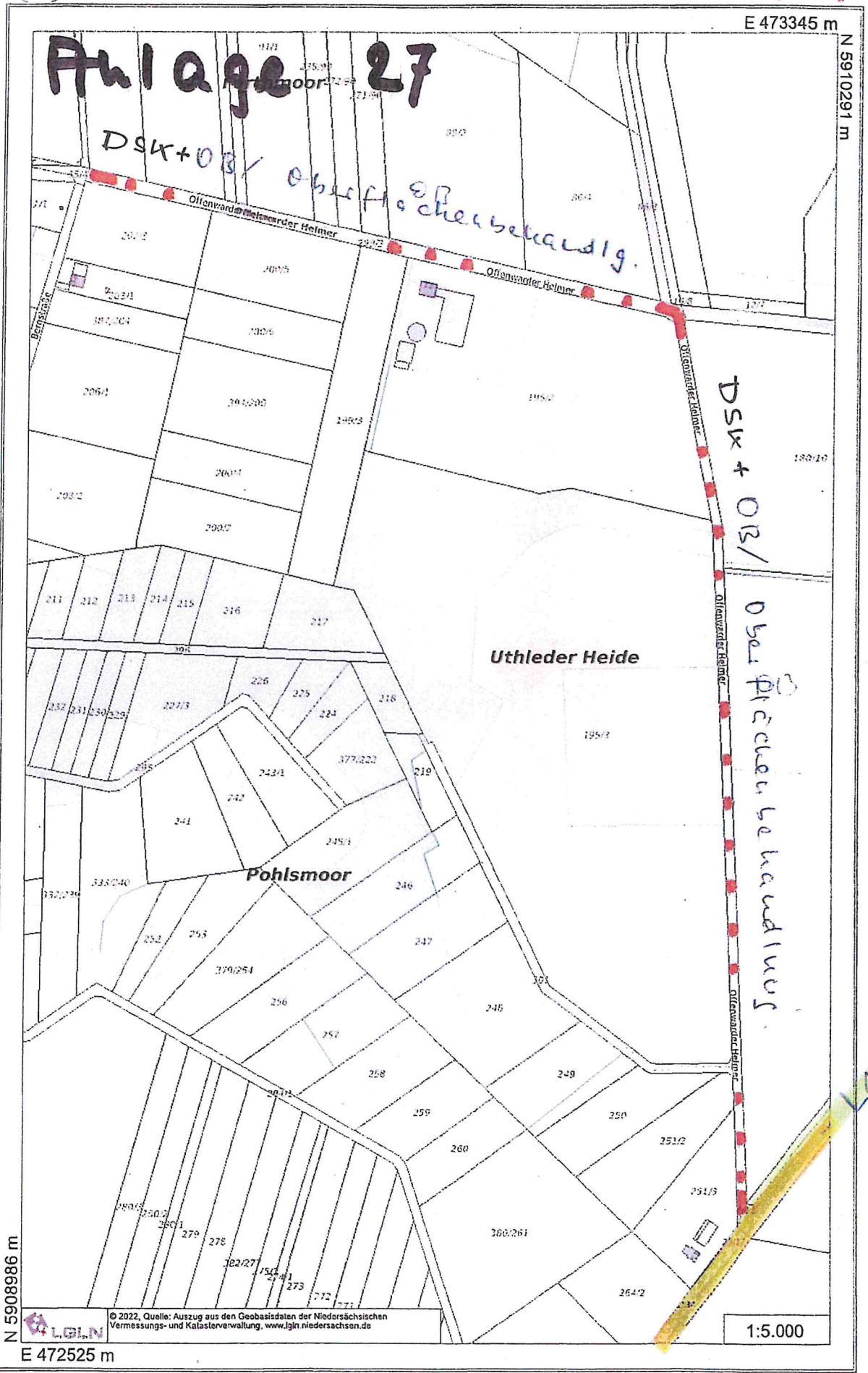
7.2



29

OFFENWARDEN

7.4



L73



Niehe Straße
Blöm keel moor

Anlage 28

50

Differtbees damm

Einweg Dam

Muskamp

8.6

A 27



RECHTENFLIEß

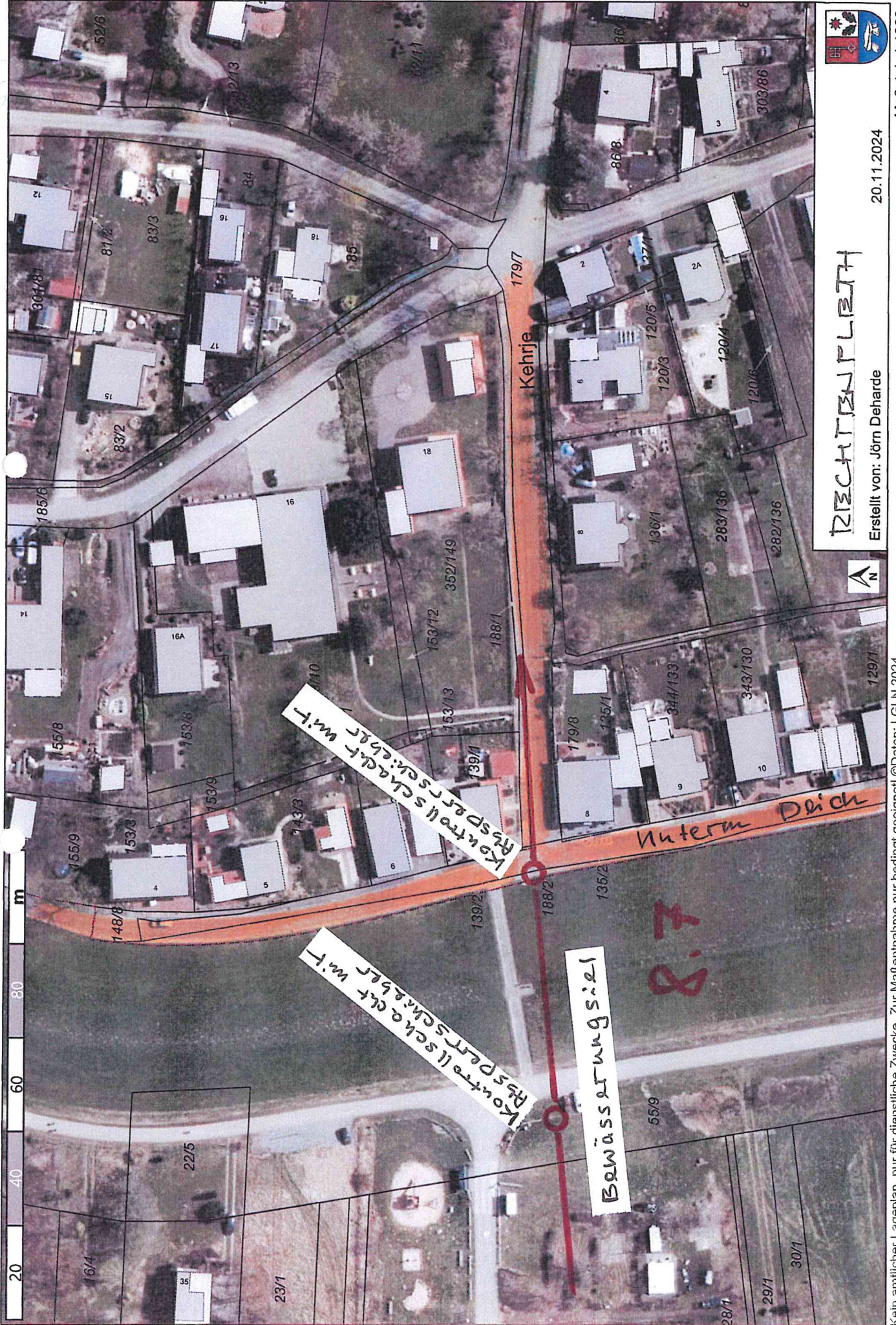
Erstellt von: Jörn Deharde

20.11.2024

Kein amtlicher Lageplan, nur für dienstliche Zwecke. Zur Maßentnahme nur bedingt geeignet ©Daten: LGLN 2024

Maßstab 1:2500

Anlage 49



RECHTENFLIEß

Erstellt von: Jörn Deharde

20.11.2024

Maßstab 1:1000

Kein amtlicher Lageplan, nur für dienstliche Zwecke. Zur Maßnahme nur bedingt geeignet! ©Daten: LGLN 2024

Nutern Drieh

Kehrije

Bewässerungsziel

Kontrollschleuse w.t.

Kontrollschleuse alt w.t.

8.7

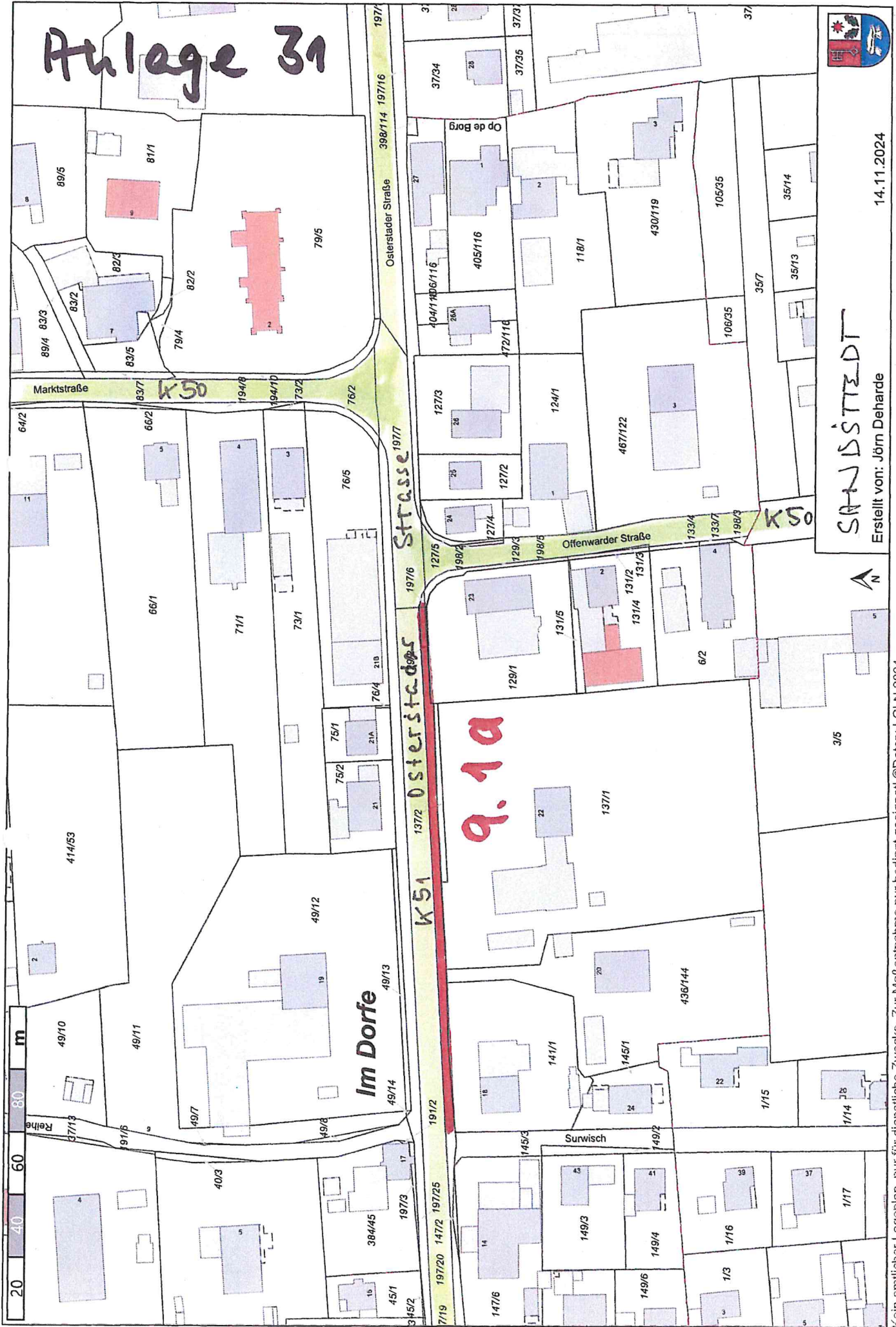
0 20 40 60 80 m



Anlage 50



Anlage 31



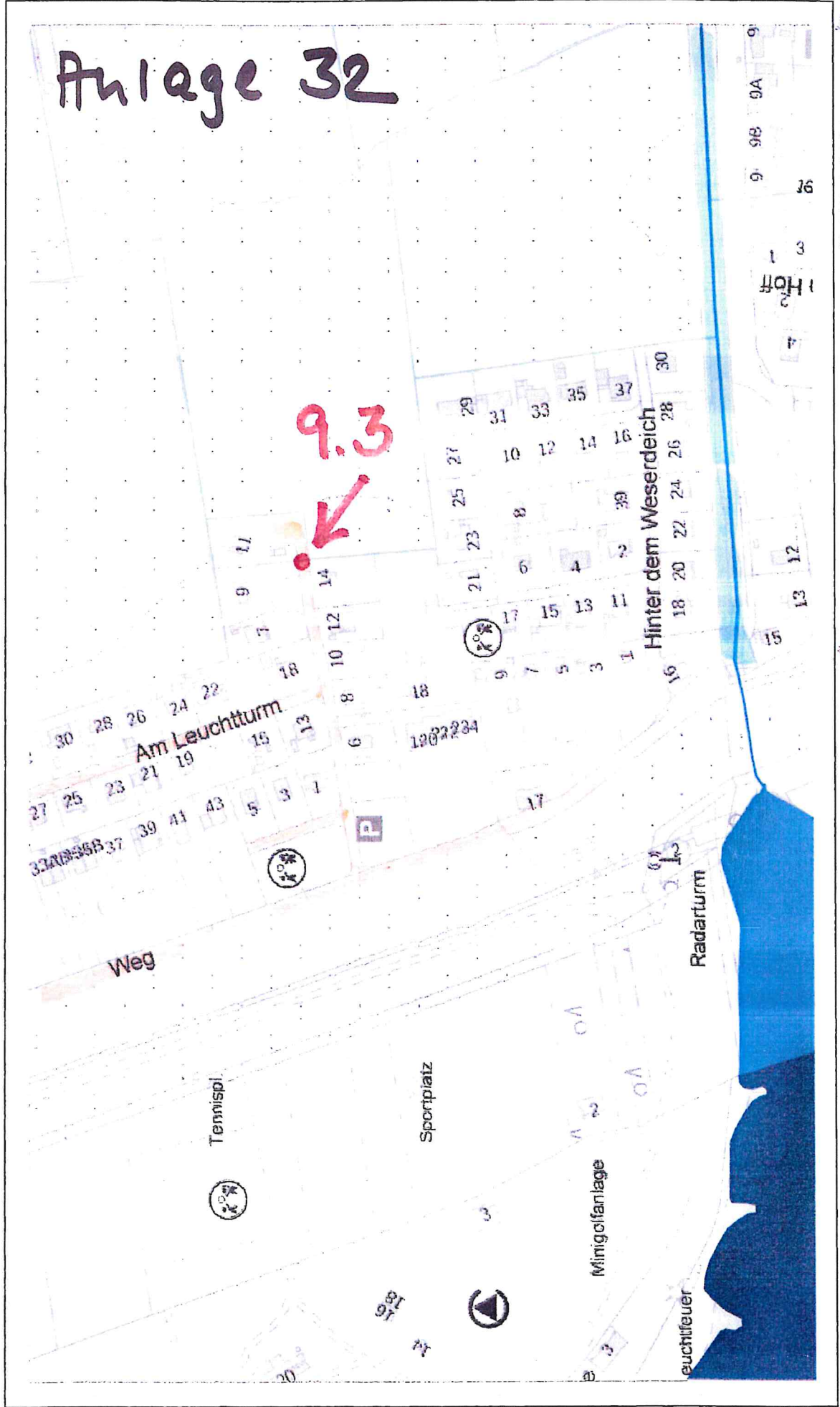
SANDSTEDT

Erstellt von: Jörn Deharde

14.11.2024

Kein amtlicher Lageplan, nur für dienstliche Zwecke. Zur Maßentnahme nur bedingt geeignet! ©Daten: LGLN 2024

Maßstab 1:1500





SANDSTEDT

Erstellt von: Jörn Deharde

20.11.2024

Kein amtlicher Lageplan, nur für dienstliche Zwecke. Zur Maßentnahme nur bedingt geeignet! ©Daten: LGLN 2024

Maßstab 1:2000

28

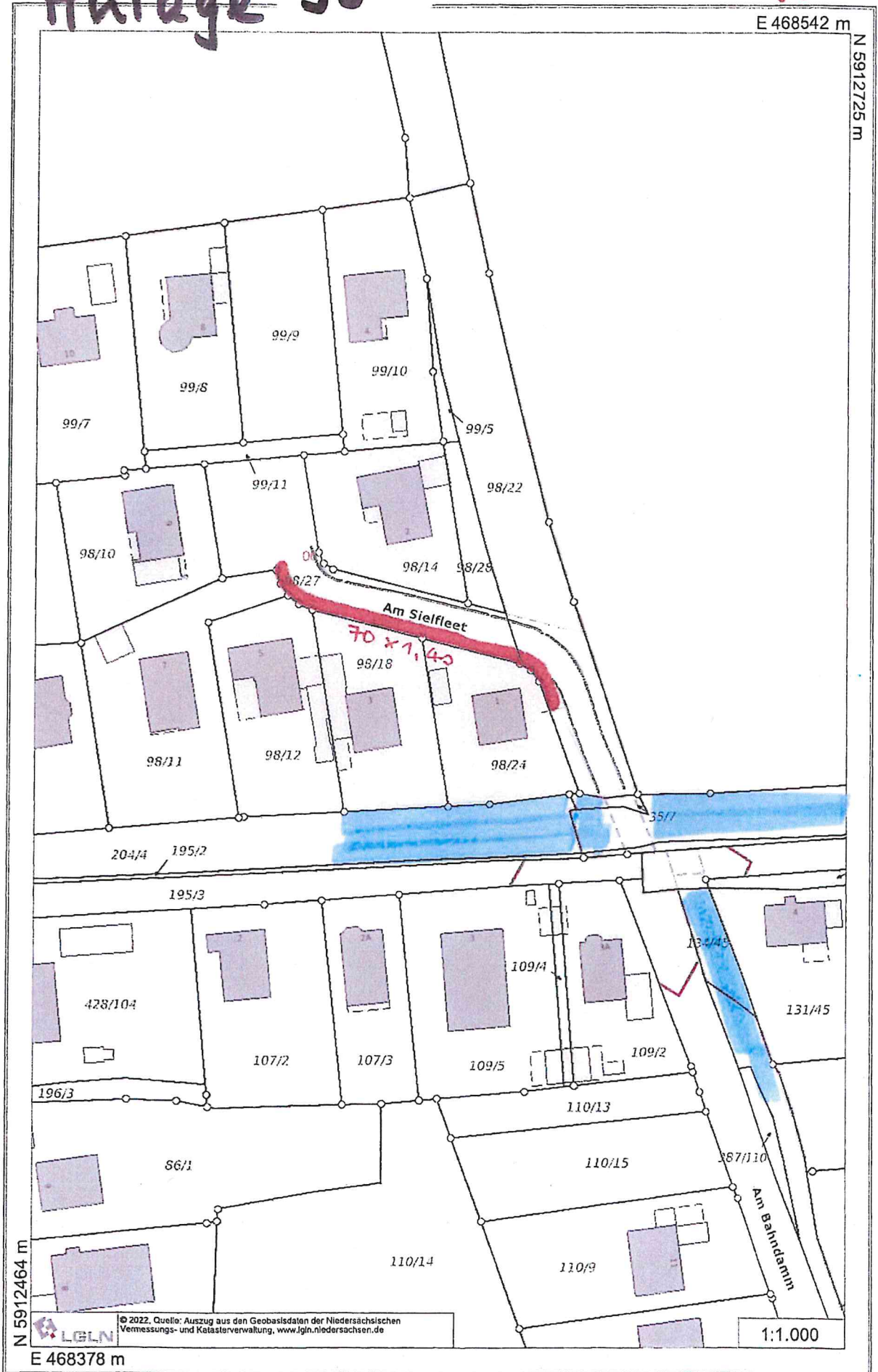
SANDSTEIN

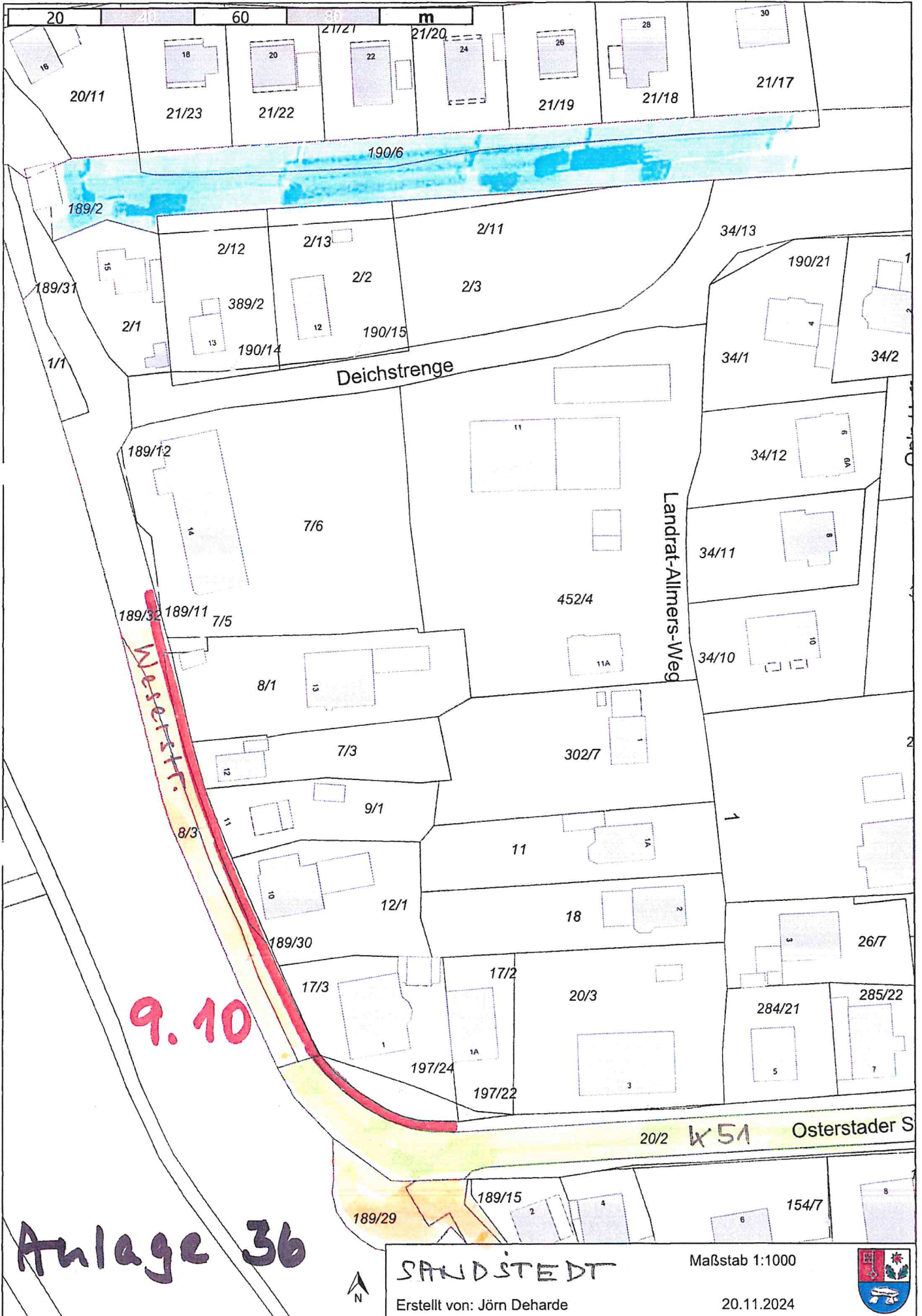
9.8

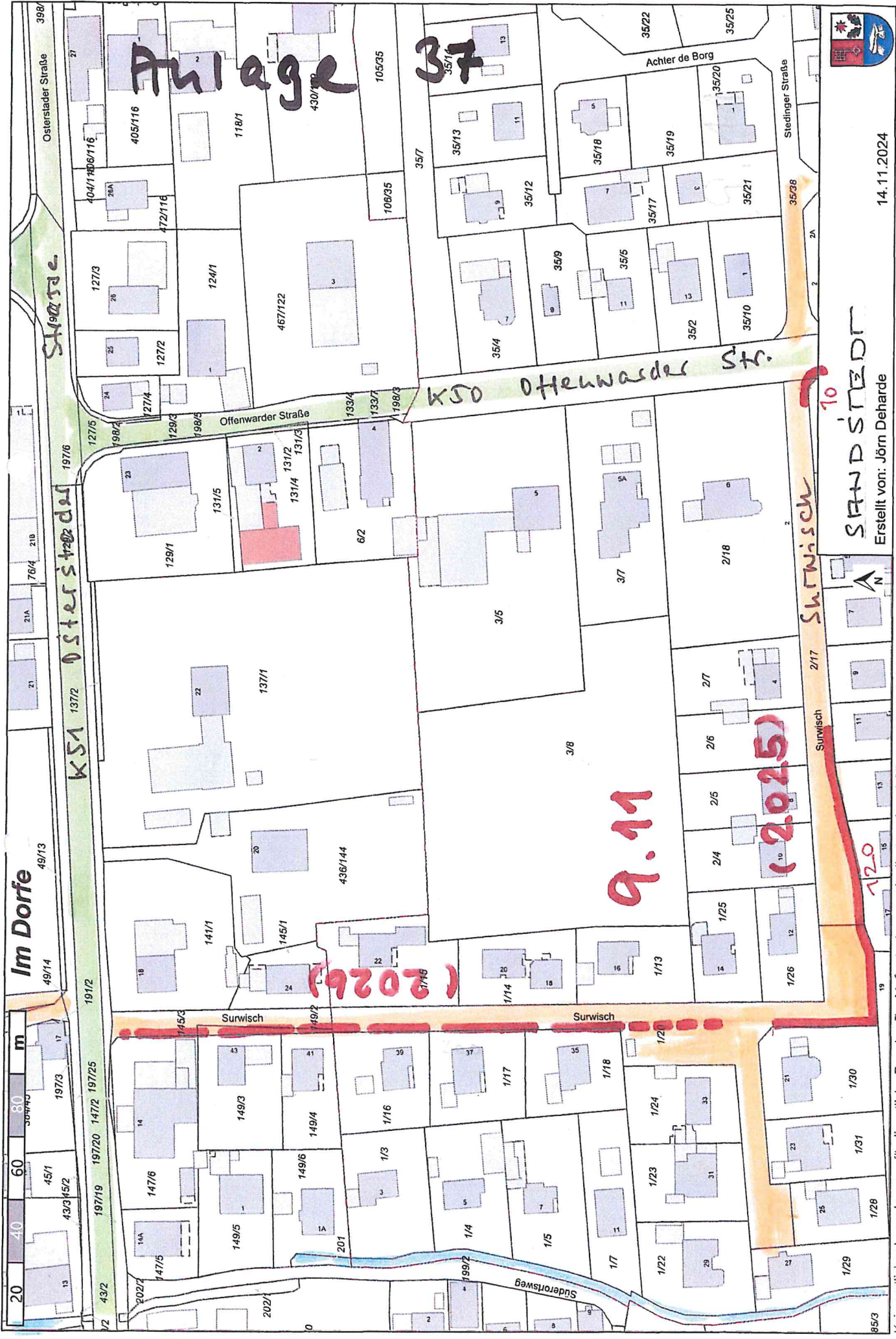


Anlage 35

9.9







Maßstab 1:1500

14.11.2024

SANDSTEDT

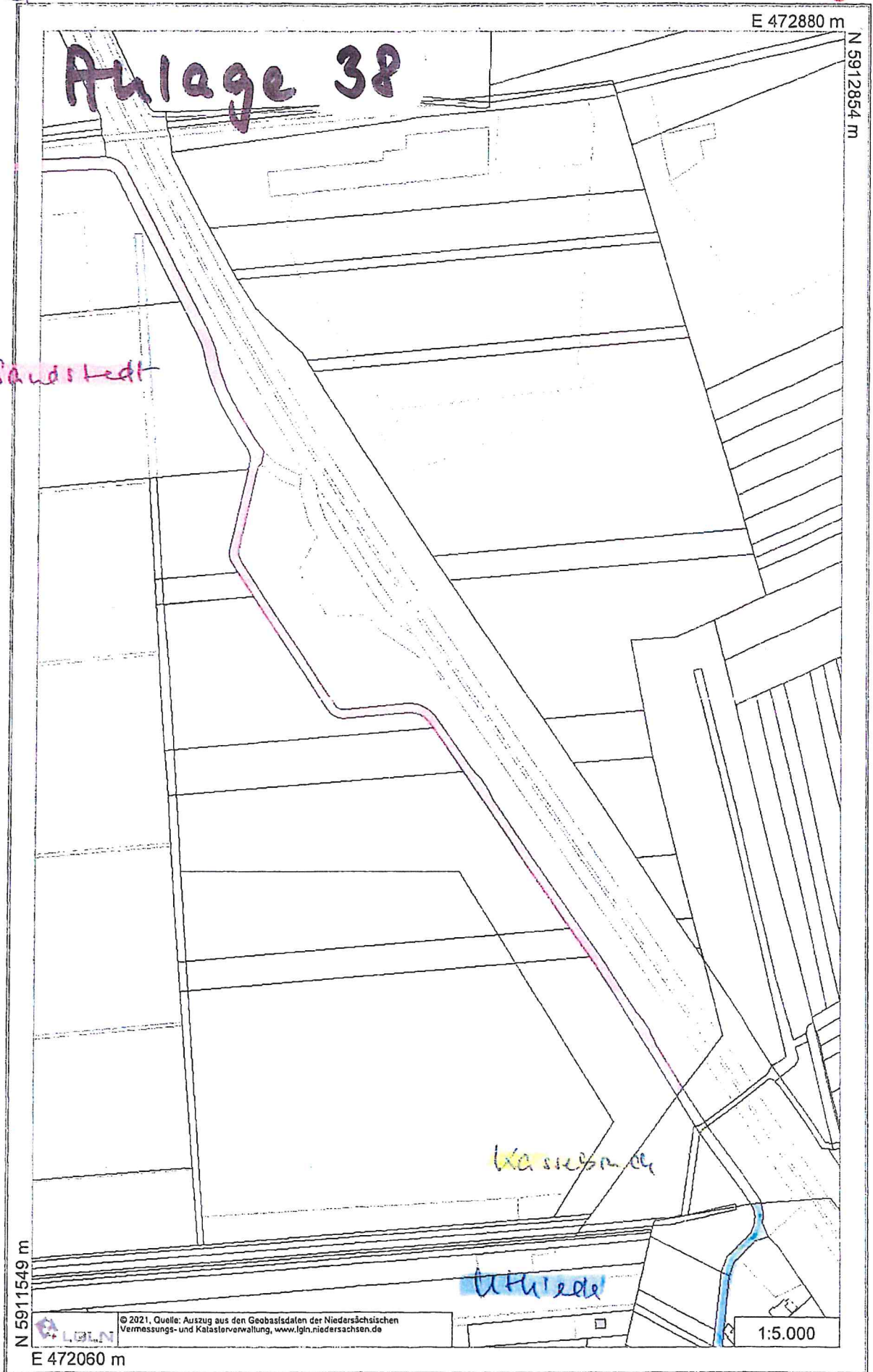
Erstellt von: Jörn Deharde

Kein amtlicher Lageplan, nur für dienstliche Zwecke. Zur Maßnahme nur bedingt geeignet ©Daten: LGLN 2024

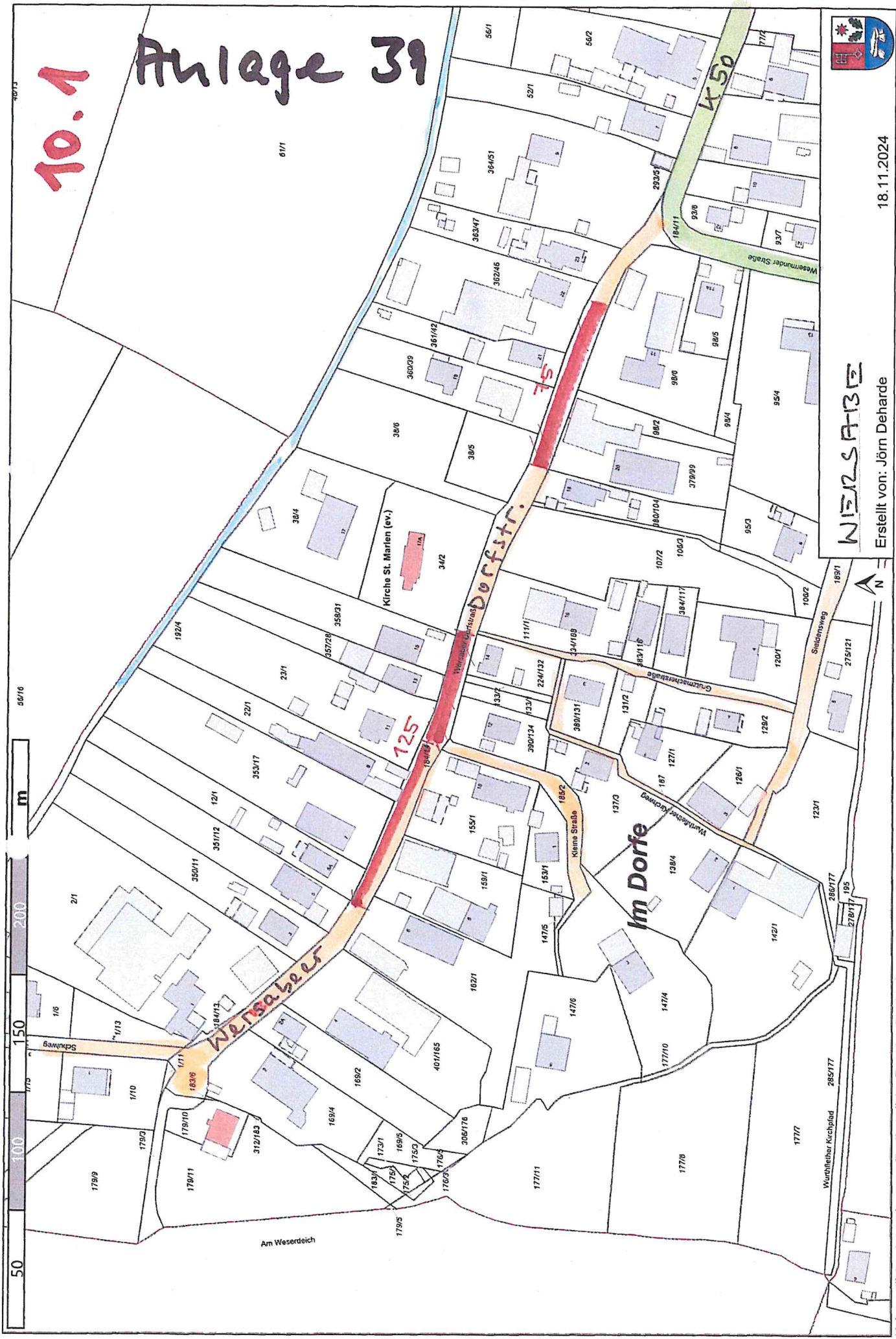
27

SANDSTEDT

9.13



10.1 Anlage 39



NIERSABE

Erstellt von: Jörn Deharde

18.11.2024

Maßstab 1:2000

kein amtlicher Lageplan, nur für dienstliche Zwecke. Zur Maßentnahme nur bedingt geeignet ©Daten: LGLN 2024

Anlage 40

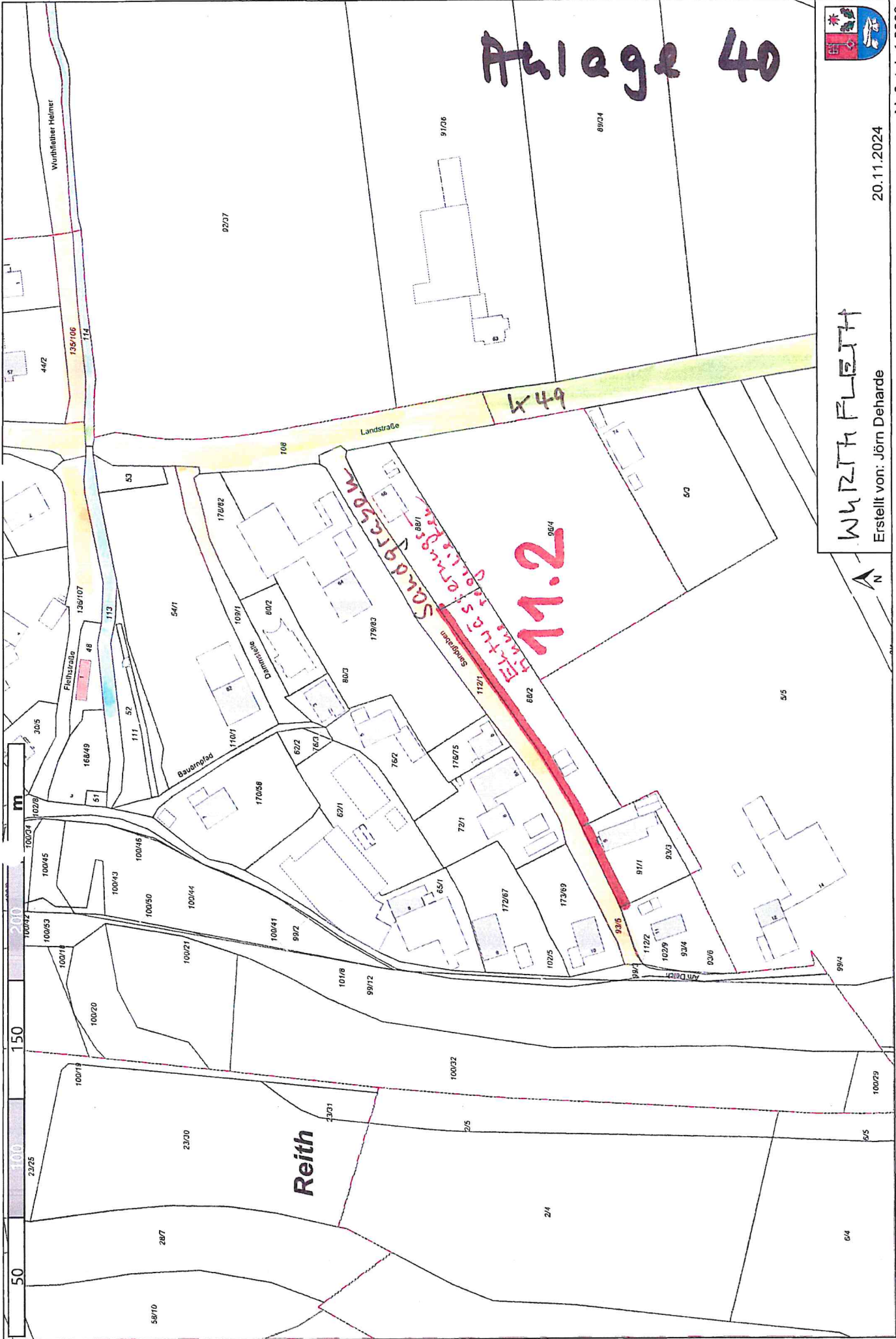


Maßstab 1:2000

20.11.2024

WÜRTH FLEISCH

Erstellt von: Jörn Deharde

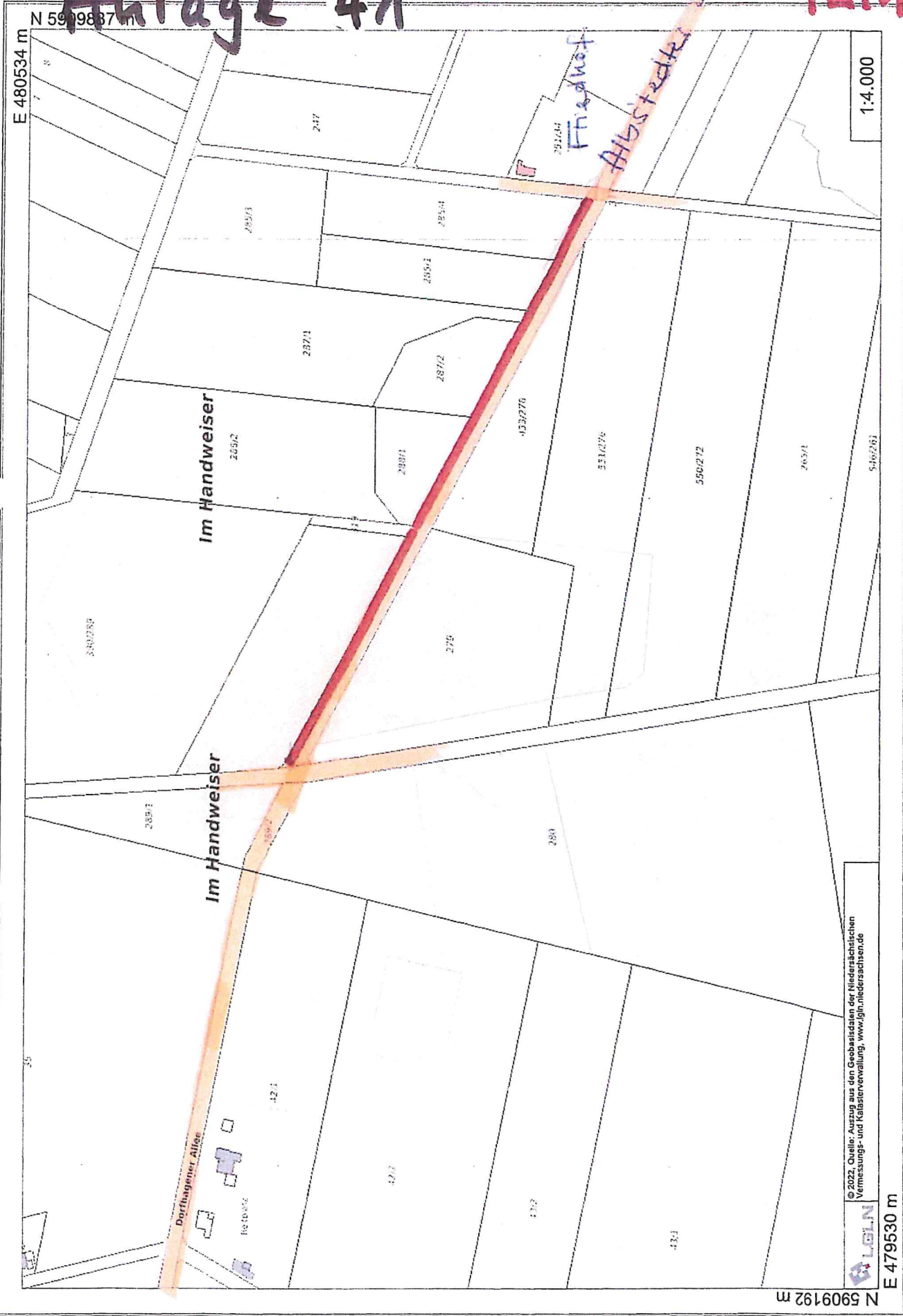


Kein amtlicher Lageplan, nur für dienstliche Zwecke. Zur Maßentnahme nur bedingt geeignet! ©Daten: LGLN 2024

AUBSTEDT

Anlage 41

12.1



© 2022, Quelle: Auszug aus den Geobasisdaten der Niedersächsischen Vermessungs- und Katasterverwaltung, www.lgln.niedersachsen.de



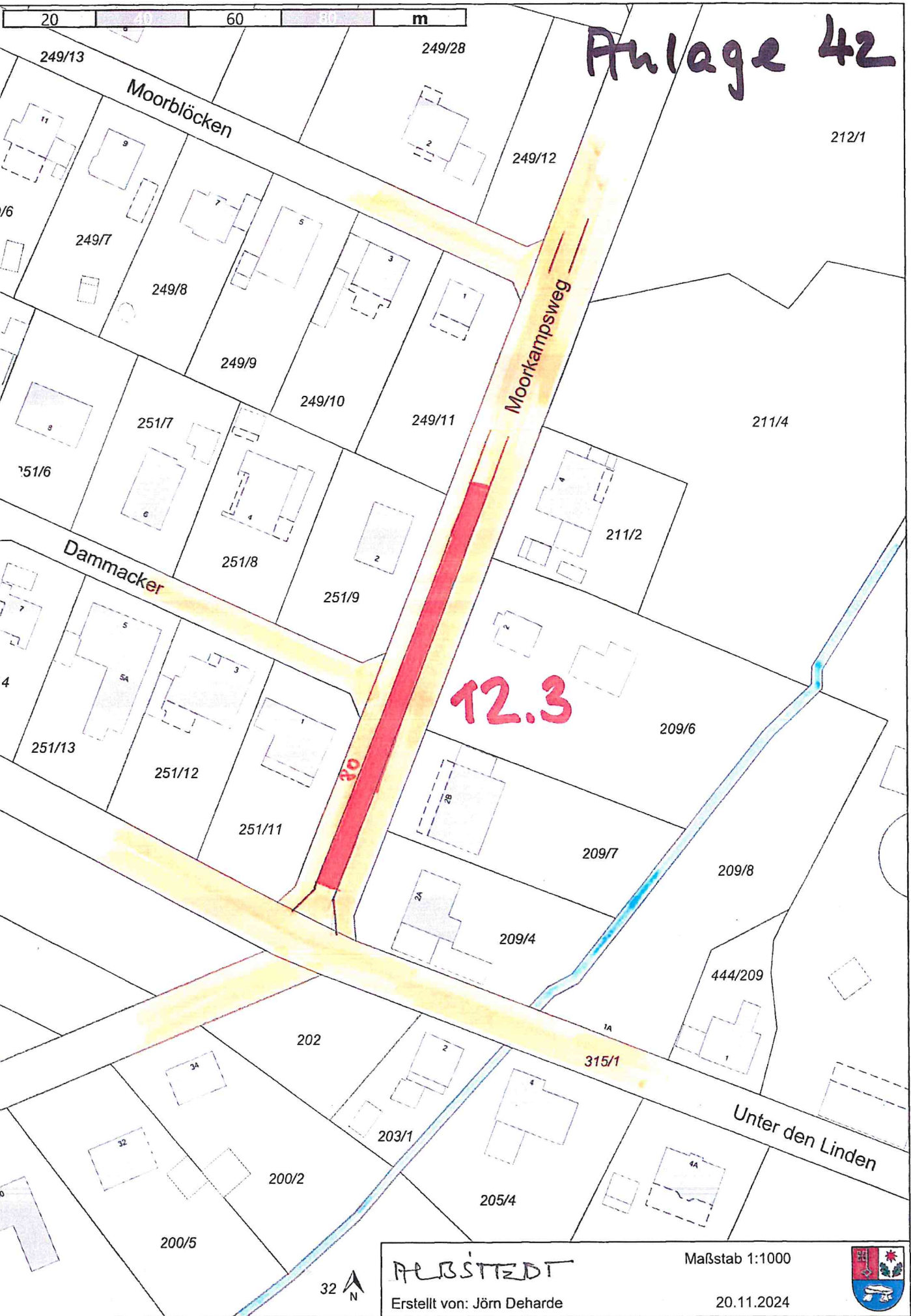
E 479530 m

1:4,000

E 480534 m

N 5909192 m

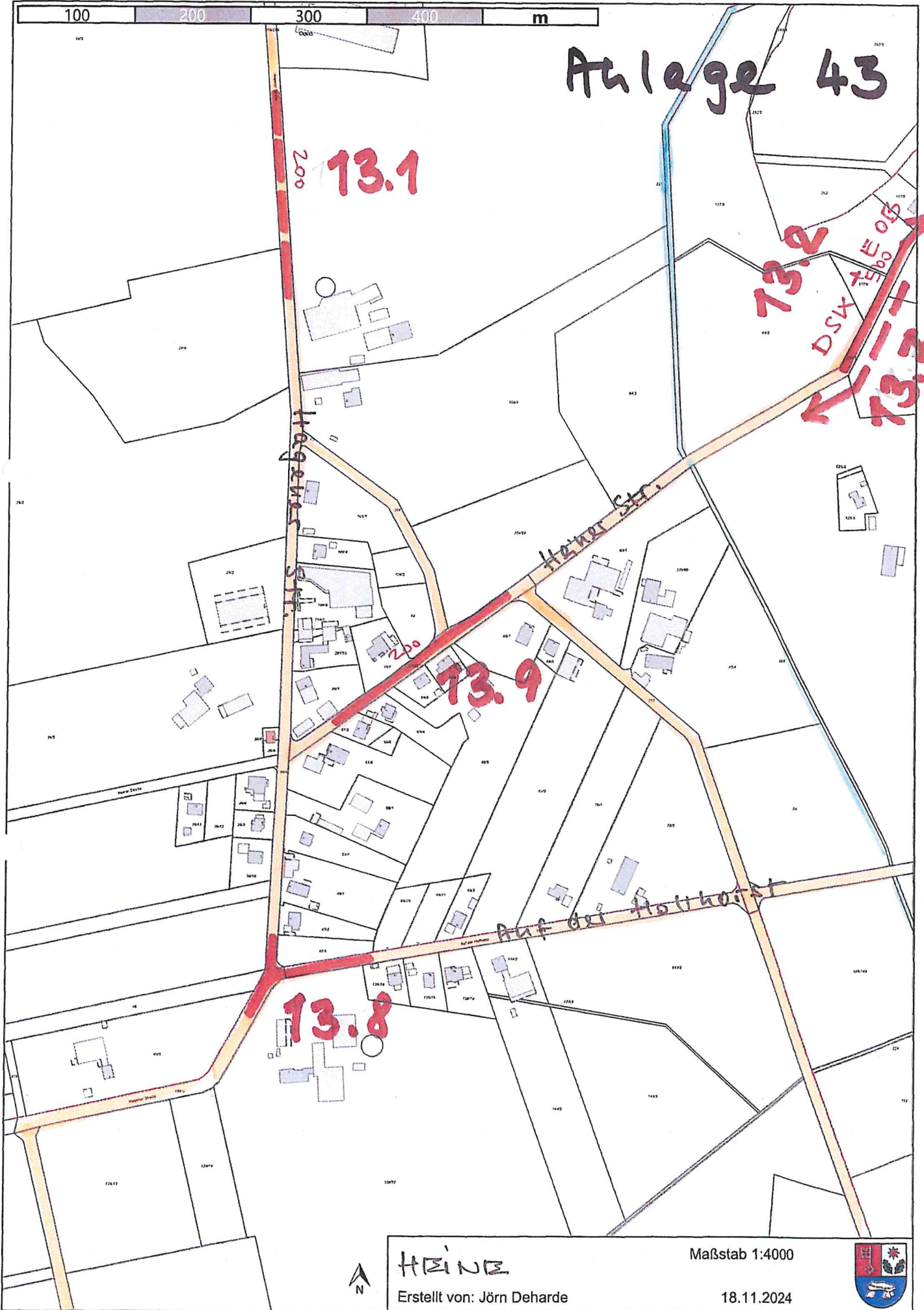
Anlage 42



ALBSTEDT
Erstellt von: Jörn Deharde

Maßstab 1:1000
20.11.2024





Anlage 43

100 200 300 400 m

200 13.1

13.12
DSV
13.8

200 13.9

13.8

Hegens Str.

Holler Str.

Auf der Hohlhorst



HEINE
Erstellt von: Jörn Deharde

Maßstab 1:4000

18.11.2024



Anlage 44



Vorslager Str.

13.3

13.6

13.4

13.5

Vorslager



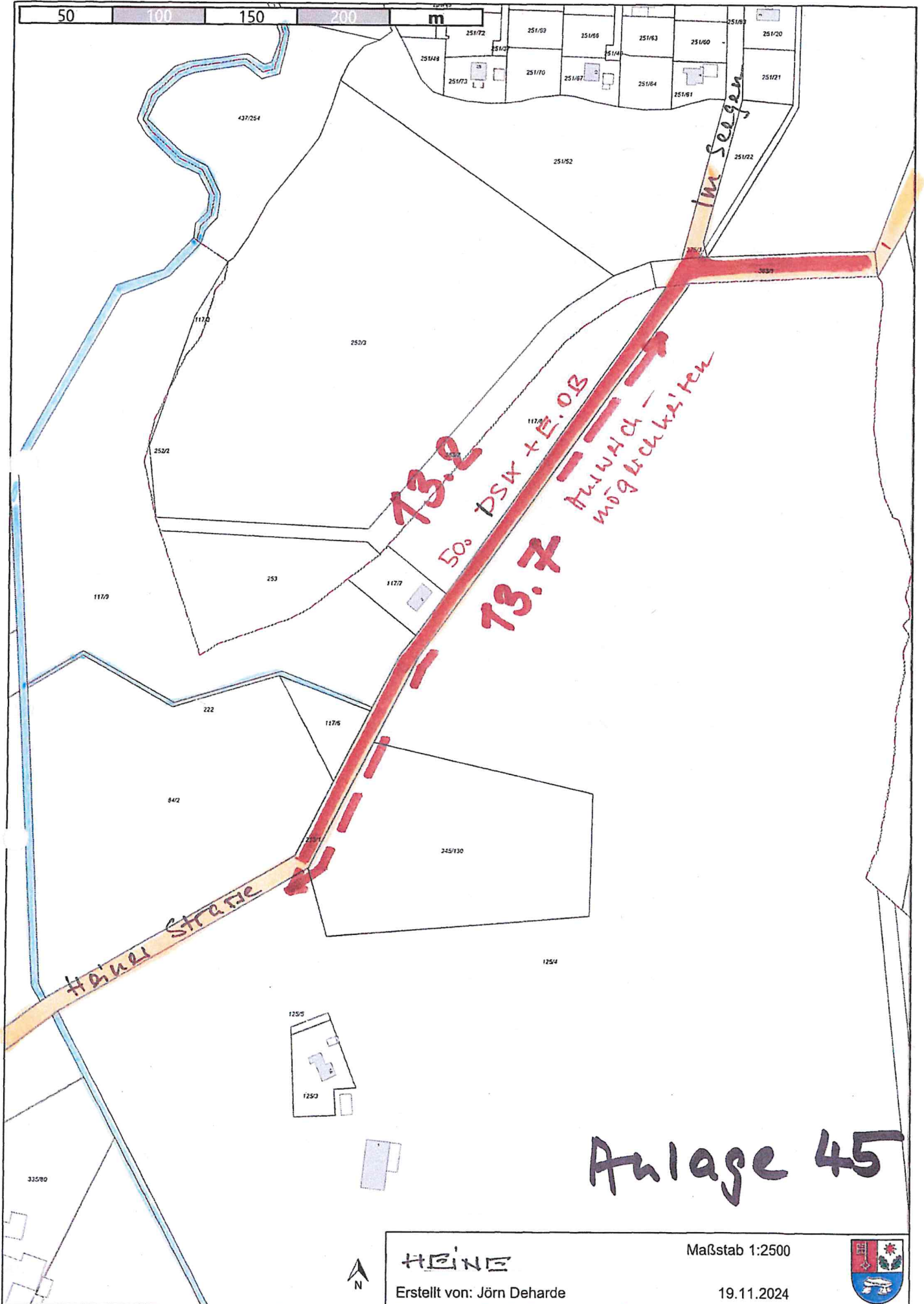
VOSLOGE

Erstellt von: Jörn Deharde

18.11.2024

Kein amtlicher Lageplan, nur für dienstliche Zwecke. Zur Maßentnahme nur bedingt geeignet! ©Daten: LGLN 2024

Maßstab 1:5000





Anlage 46

L135

14.b

4C

4

4B

Bundesstrasse

136/1

4A

136/2



HOOP

Erstellt von: Jörn Deharde

14.11.2024

Kein amtlicher Lageplan, nur für dienstliche Zwecke. Zur Maßenahme nur bedingt geeignet ©Daten: LGLN 2024

Maßstab 1:500



10 30 40 m

ESSO

Anlage 47
24/1

Peter-Broderweg

Dickmann / Müller-Nen



14.7

Müller-Vergrößerung
Mite ZIP D 43 300

156/4

L 135



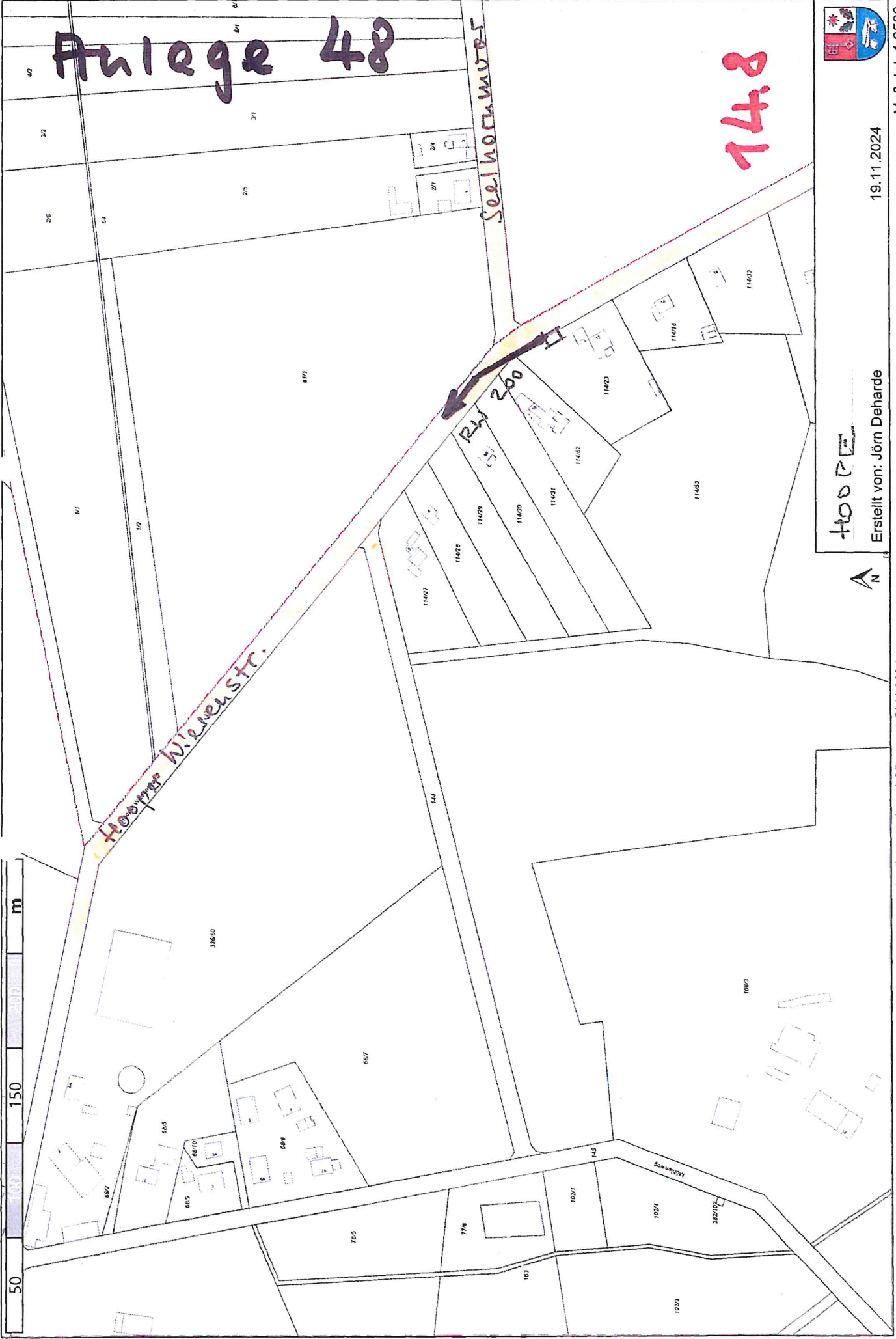
HOOP

Maßstab 1:500

Erstellt von: Jörn Deharde

14.11.2024





Anlage 48

14.8

Hoyer W.ewestr.

Seehornweg

RW 200

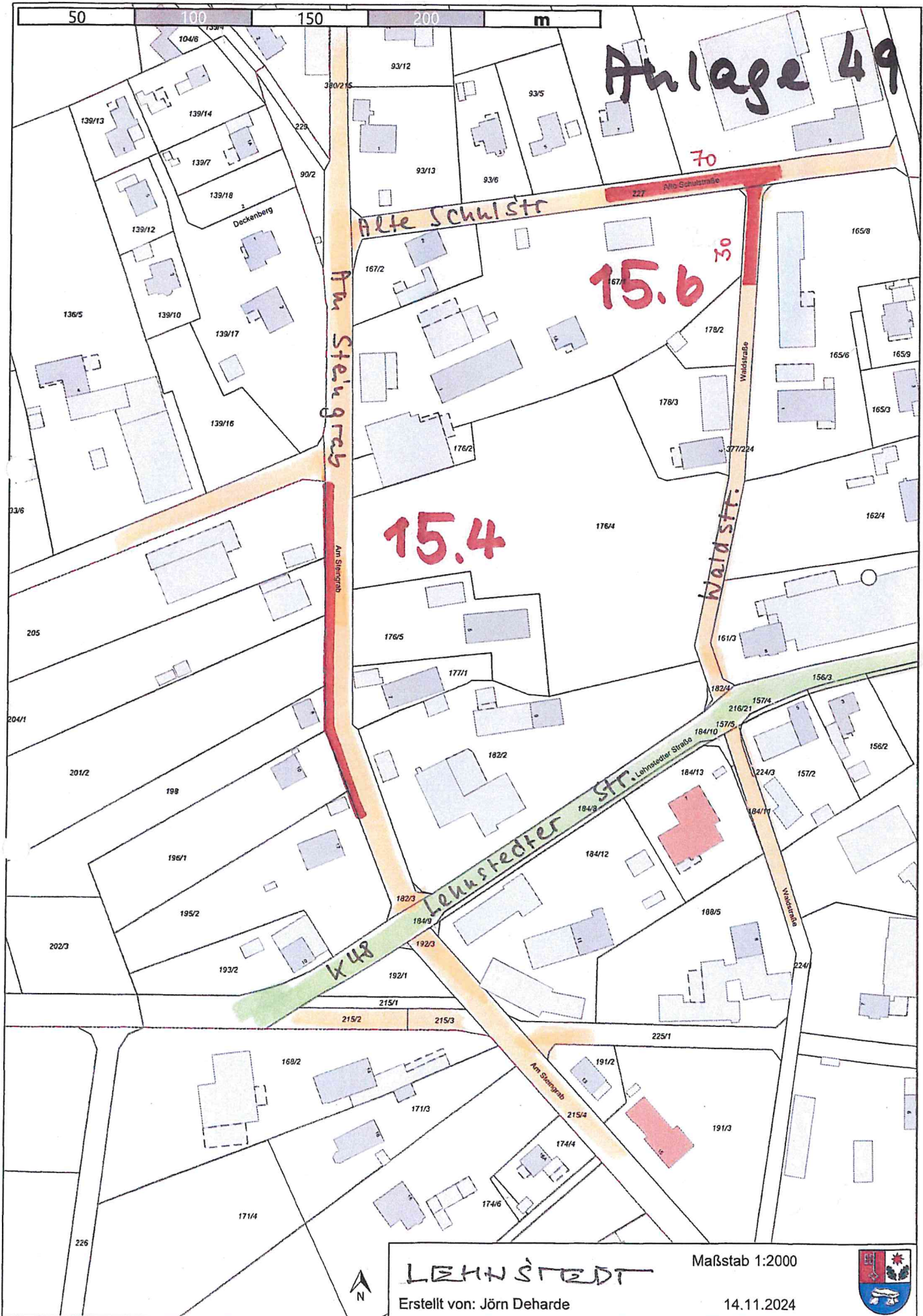
HOOP

Erstellt von: Jörn Deharde

19.11.2024

Kein amtlicher Lageplan, nur für dienstliche Zwecke. Zur Maßnahme nur bedingt geeignet! ©Daten: LGLN 2024

Maßstab 1:2500



10 20 30 40 m

Antlage 50
107/16

107/15

K48

106/14

107/22

15.7

106/12

282/221

Forstweg

106/11

2

2

225/2

An

2



LEHN STEDT

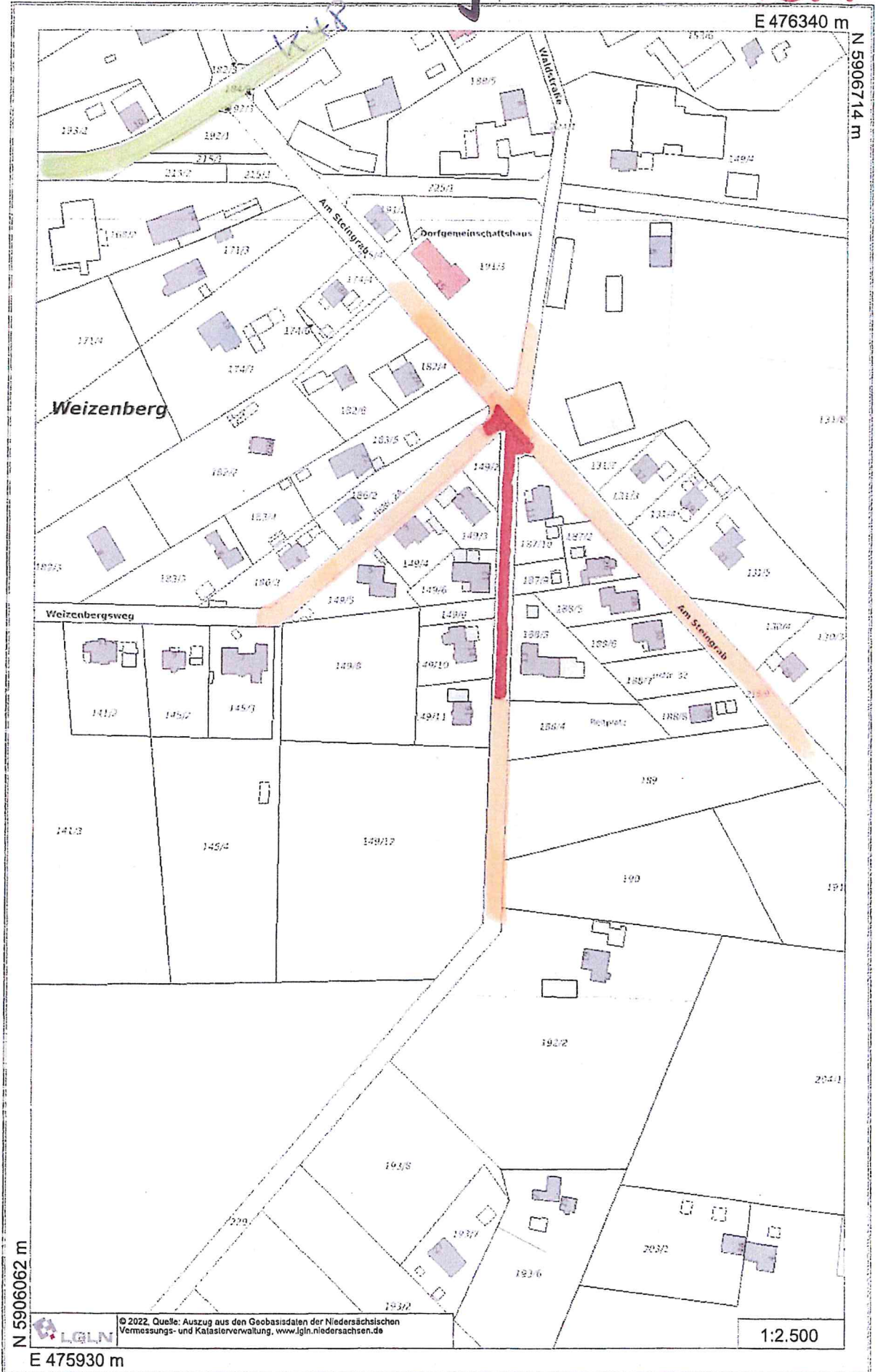
Erstellt von: Jörn Deharde

Maßstab 1:500

14.11.2024



LEHNSTEDT **Anlage 51** **15.9**



N 5906062 m



© 2022, Quelle: Auszug aus den Geobasisdaten der Niedersächsischen Vermessungs- und Katasterverwaltung, www.lgln.niedersachsen.de

E 475930 m

1:2.500

20

WILLS BÜTTTEL

16.1

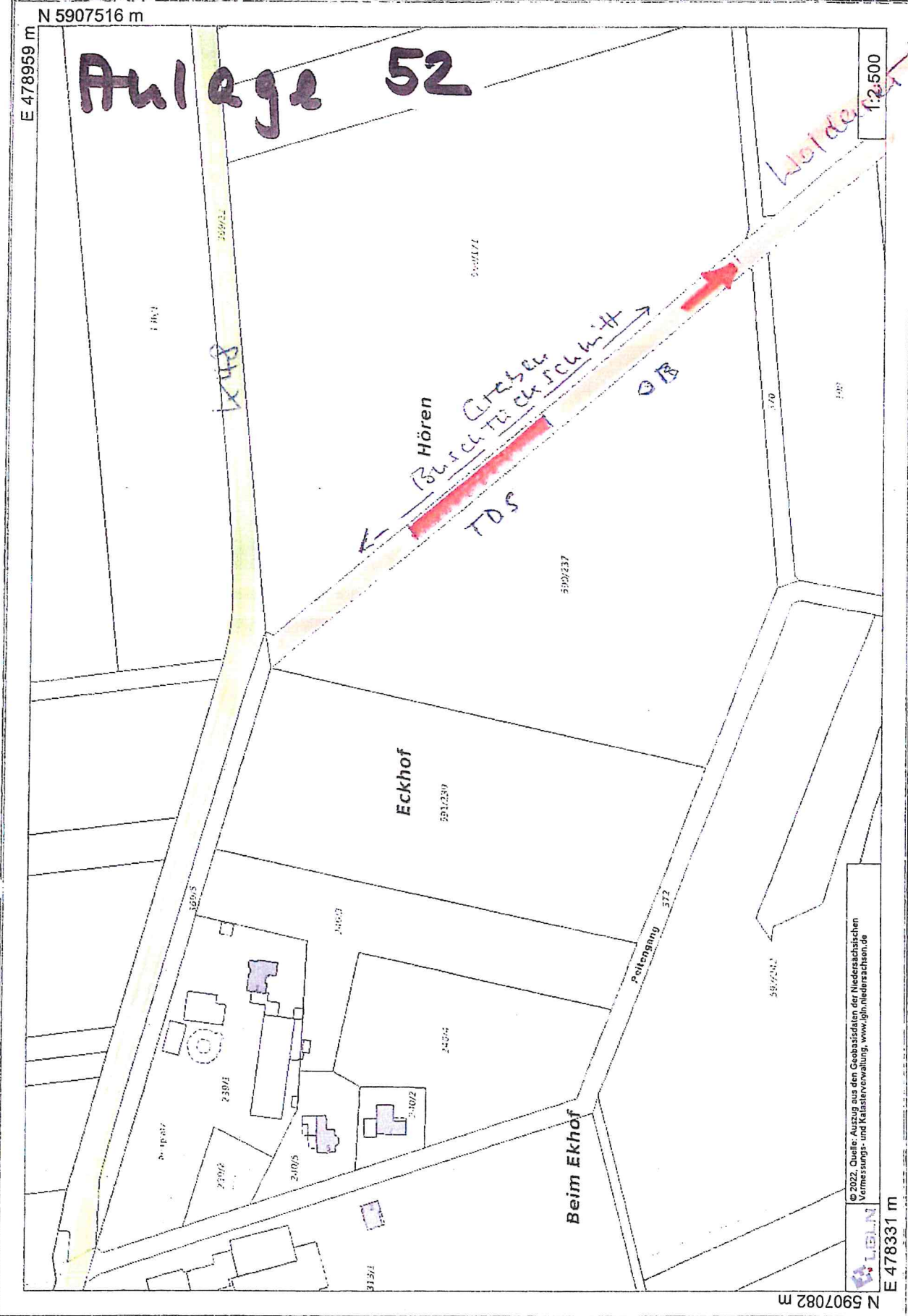
N 5907516 m

E 478959 m

Anlage 52

1:2.500

Waldenweg



© 2022. Quelle: Auszug aus den Geobasisdaten der Niedersächsischen Vermessungs- und Katasterverwaltung, www.lublin.niedersachsen.de



E 478331 m

N 5907082 m

Eckhof

Beim Eckhof

Hören

Grosche Busch
TDS

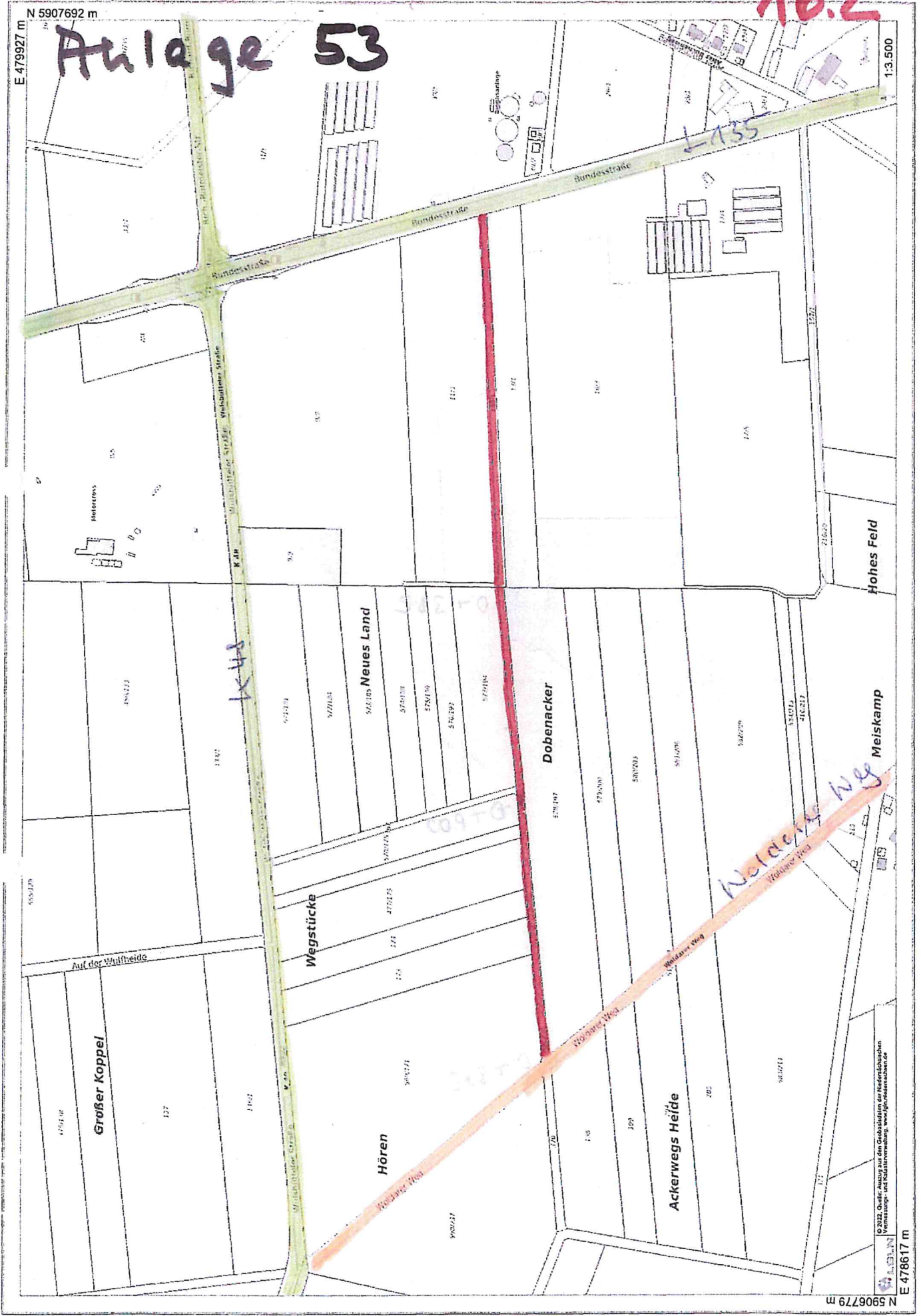
DB

Pfotenweg 372

Waldenweg

16.2

Anlage 53



© 2022. Quelle: Auszug aus dem Geodatenbestand der Niedersächsischen Vermessungs- und Katasterbehörde
www.lfd.niedersachsen.de

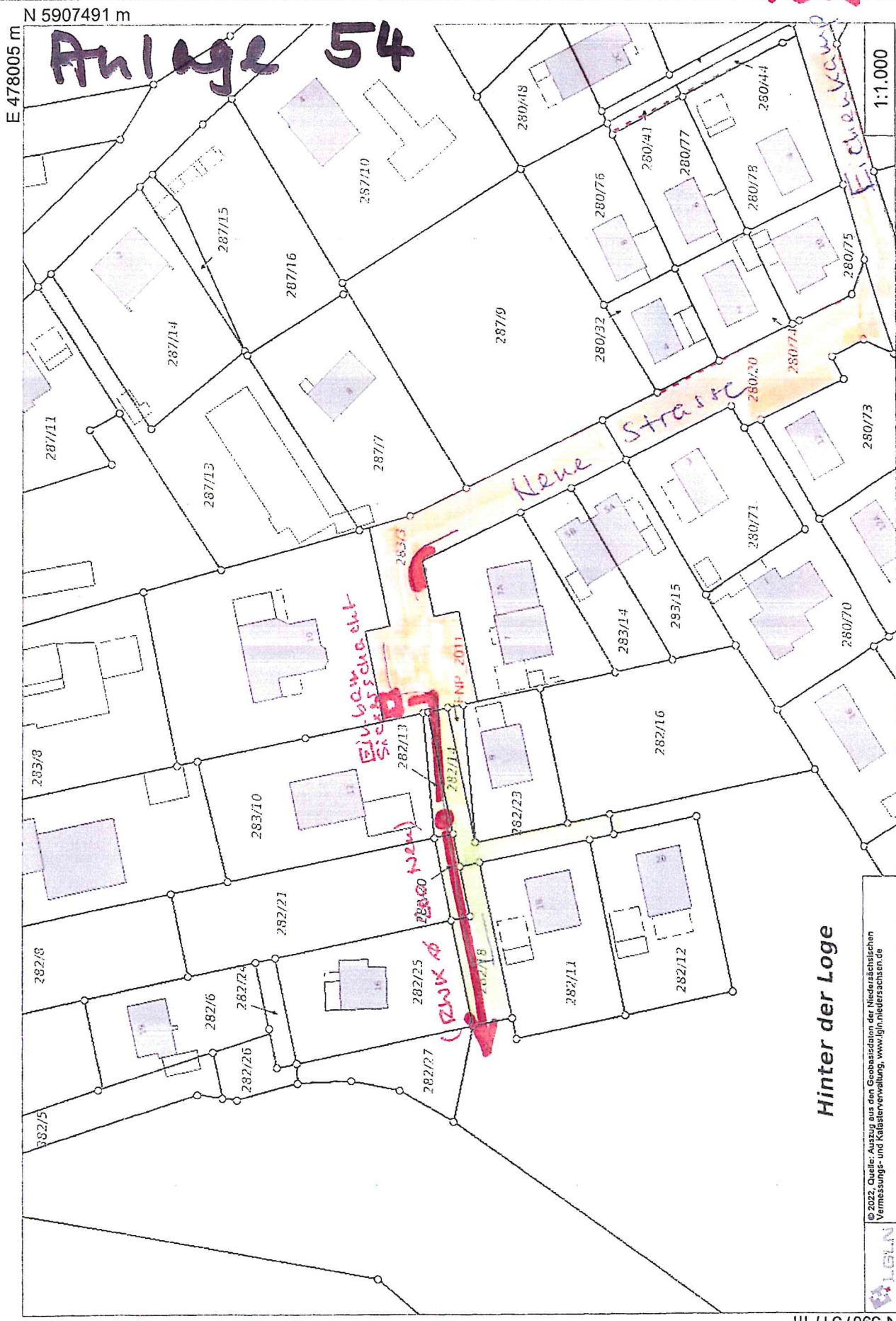
WOLFSBÜTTEL

16.8

N 5907491 m

Anlage 54

E 478005 m



1:1.000

Hinter der Loge

© 2022. Quelle: Auszug aus den Geobasisdaten der Niedersächsischen Vermessungs- und Katasterverwaltung, www.gln.niedersachsen.de



E 477754 m


N 5907317 m

Anlage 54a

N 5907448 m

E 477943 m

1:500

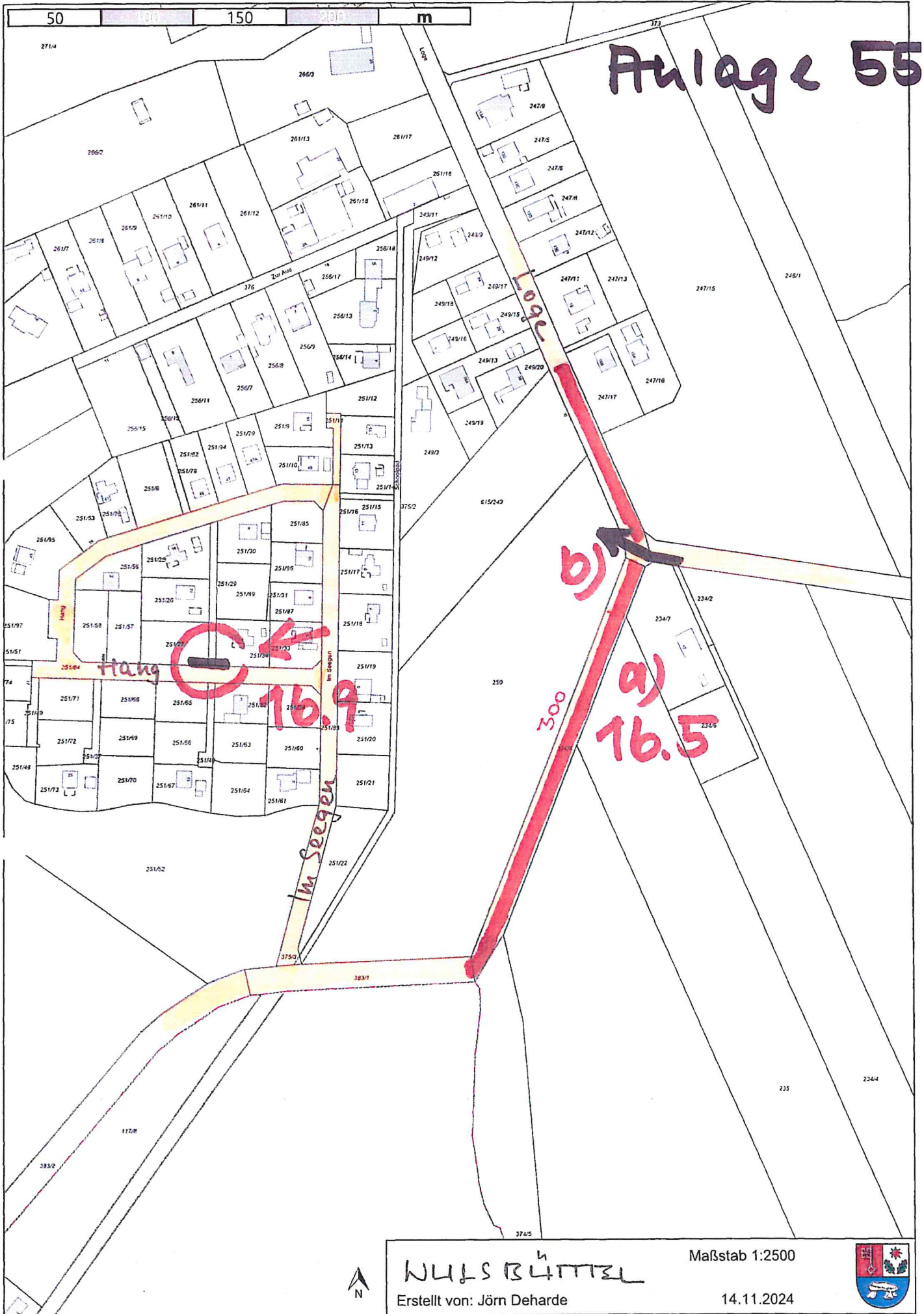


© 2022, Quelle: Auszug aus den Geobasisdaten der Niedersächsischen Vermessungs- und Katasterverwaltung, www.gis.ndr.de/nv/ndr/ndr.nv.de

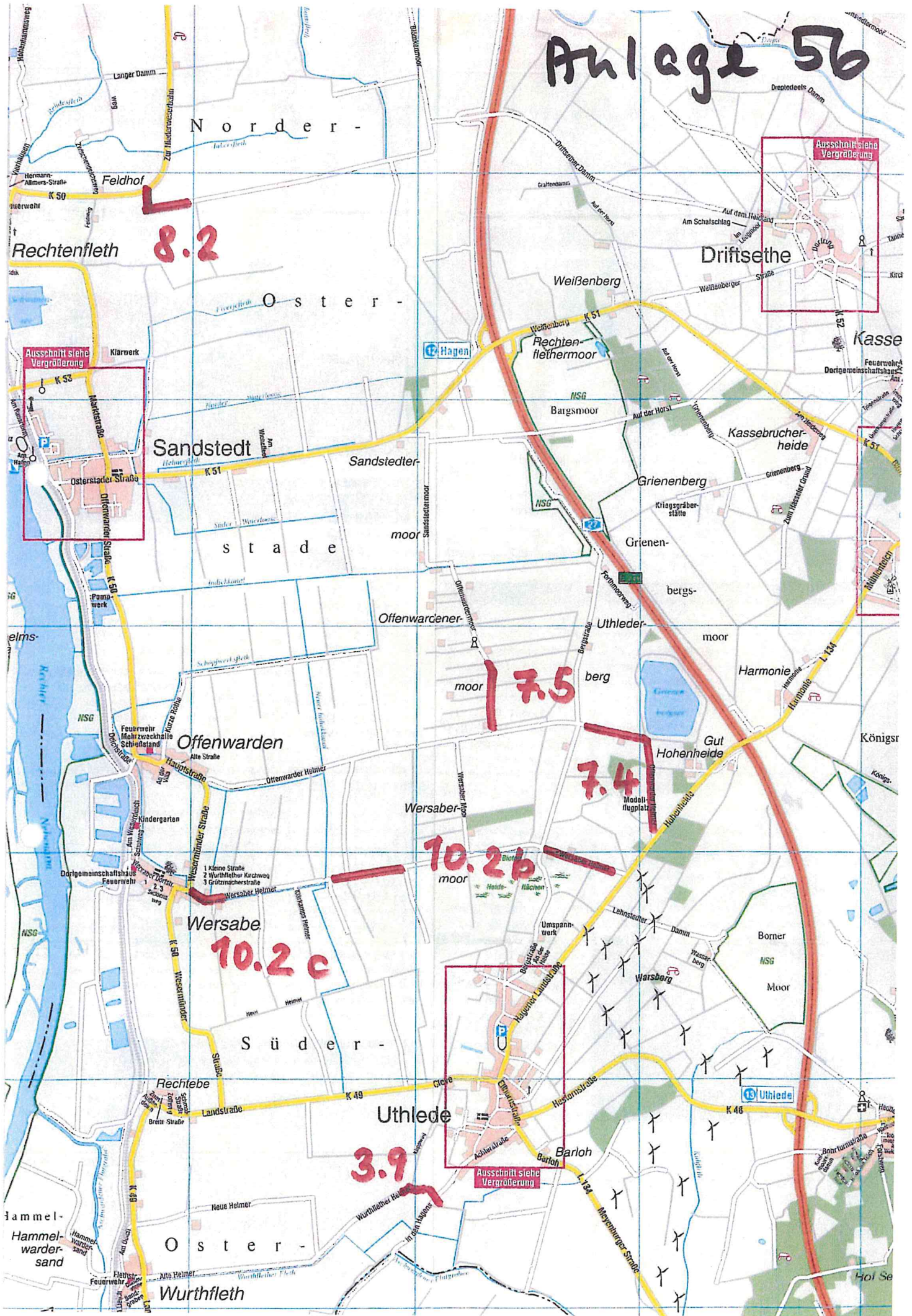


E 477817 m

N 5907361 m



Anlage 56



Anlage 57

