

**UNTERHALTUNGSARBEITEN 2024**  
**GEMEINDE HAGEN im Bremischen**

Nr.	Bezeichnung	Beschreibung der Maßnahme	Geschätzte Kosten
<b>A</b>	<b>Allgem. Unterhaltung</b>	a) Kalteinbaumaterial Rephalt	15.000,00 €
		b) Schotter- und Fräsgutlieferung	40.000,00 €
		c) Gegenfinanzierung Jagdgenossenschaften	10.000,00 €
		d) Einsatz Schotterfräse/ Greader	15.000,00 €
		e) Wege mulchen	5.000,00 €
		f) Grabenräumung + RWK spülen+ filmen	10.000,00 €
		g) Reinigung Straßenabläufe	25.000,00 €
		h) Flächenpflege v. Plätzen, Wegen	20.000,00 €
		i) Buschbeseitigung und -schnitt, Mäharbeiten und Wildkrautbeseitigung	20.000,00 €
		j) Baumpflege/ Steiger/ Stubbenfräsen	15.000,00 €
		k) Laubentsorgung	10.000,00 €
		l) Ersatzpflanzungen	10.000,00 €
		m) Unvorhergesehenes und Kleinreparaturen	50.000,00 €
		n) Sofortmaßnahmen bei Überflutungen	20.000,00 €
		n) Einkauf Holz, Kleinteile, Beschilderung und Straßenbaumaterial	10.000,00 €
		o) Lieferung Mutterboden, Füllsand+Schüttgüter	15.000,00 €
1	Bestandsaufnahme/ Filmung und Reinigung von RW- Kanälen		10.000,00 € => 2025
2	Bankettfräse/ Straßenseitenräume abschieben und Befestigung der Seitenräume		20.000,00 € => 2025
3	<u>Buschrückschnitt</u> an Gemeinde- und Wirtschaftswegen		50.000,00 €
4	<u>Oberflächenbehandlungen/ Doppelte Tränkungen</u> an Gemeinde- und Wirtschaftswegen		100.000,00 € => 2025
<b>B</b>	<b>Regenrückhaltebecken</b>	1 RRB´n GE Döhrenacker, Burgteiche, Pool Driftsethe, Am Vordel, Wittstedt Toogmoor I (Rigolenverbau) grundräumen	20.000,00 €
		2 <u>Erneuerung Einzäunung</u> an RRB Hagen-Aue, Häusler Heide, Burgteiche	10.000,00 €
<b>C</b>	<b>Brückenunterhaltung</b>	1 <b>BW 10 Brücke "Markenmoor"</b> Geländer erneuern/ Kappenerneuerung und Betoninstandsetzung (2020)	30.000,00 €
		2 <b>Kleine Reparaturarbeiten an verschiedenen Brücken</b> Brückengeländer erneuern ->BW 45 Sandstedtermoor Brückengeländer erneuern ->BW 04 Offenwarder Helmer	10.000,00 € 10.000,00 €

370.000,00 €

<b>D</b>	<b><u>Einzelmaßnahmen</u></b>			
<b>1</b>	<b><u>Ortschaft Bramstedt</u></b>			
<b>1.2</b>	<b>Wittstedter Str.</b>	Oberflächenbehandlung Richtung Norden nach Wald	10.000,00 €	
<b>1.3</b>	<b>Häsebusch</b>	Seitenräume durchfräsen und Einbau Fräsgut Spurplatten regulieren/ Überbau Schotter Sandweg vom Wasserwerk greadern	5.000,00 €	
<b>1.4</b>	<b>Alte Dorfstr.</b>	400 m² Überbau mit DSHV ab Schulstr- Wendeha.	20.000,00 €	=> 2025
	<b>Wirtschaftsweg (2018)</b>	bis zum Neu-Hilfsgraben/Entwässerungsmulde	5.000,00 €	
		Erneuerung eines Betondurchlasses	5.000,00 €	
<b>1.6</b>	<b>Bramstedtermoor</b>	Seitenräume auffüllen	5.000,00 €	=> 2025
<b>1.7</b>	<b>Eilandstr.</b>	Gehwegreparatur	10.000,00 €	
<b>1.8.</b>	<b>Alte Dorfstraße</b>	200 m² Gehwegreparatur	15.000,00 €	
<b>1.9</b>	<b>Im Dorfe</b>	250 m² Gehwegreparatur	20.000,00 €	
<b>1.10</b>	<b>Auf der Loge</b>	150 m² Gehwegreparatur	12.000,00 €	
<b>1.11</b>	<b>Schulstraße</b>	350 m² Gehwegreparatur	25.000,00 €	
<b>1.12</b>	<b>Wirtschaftswege</b>	Unterhaltung	7.000,00 €	
<b>1.13</b>	<b>In der Siedlung/ Bogenstr.16</b>			
		Einbau Straßenablauf mit RW-Leitung	10.000,00 €	=> 2025
<b>1.14</b>	<b>Am Felde</b>	200 m² Fahrbahnsanierung (Asphalt)	15.000,00 €	
	<b><u>Ortschaft B.-Lohe</u></b>			
<b>1.15</b>	<b>Loher Dobben/ Funkturm</b>			
		Fahrbahnausbesserung/Schotter	2.000,00 €	
		Spurplatten ausbessern/ Buschrückschnitt	5.000,00 €	
<b>1.16</b>	<b>Viehtrift</b>	Spurplatten ausbessern/ Buschrückschnitt	5.000,00 €	
<b>1.17</b>	<b>Kirchweg</b>	Fahrbahnausbesserung/Schotter	5.000,00 €	
	<b><u>Ortschaft B.-Wittstedt</u></b>			
<b>1.18</b>	<b>Ortsstraße 18-24</b>	Gehwegreparatur	20.000,00 €	=> 2025
<b>1.19</b>	<b>Markenmoor/ L 135</b>	150 m² Fahrbahnreparatur/ Asphalt (Beteiligung SM Hagen)	6.000,00 €	
	<b><u>Ortschaft B.-Harrendorf/ Finna</u></b>			
<b>1.20</b>	<b>Finna</b>	300 m² Fahrbahnsanierung (Asphalt) Oberflächenbehandlung	20.000,00 €	
<b>2</b>	<b><u>Ortschaft Driftsethe</u></b>			
<b>2.1</b>	<b>Tannendorf</b>	2.700 m² Fahrbahnsanierung Überbau mit DSHV (Dünne Schicht/Asphalt)	40.000,00 €	=> 2025
<b>2.2</b>	<b>Lehmkuhlstraße</b>	Oberflächenbehandlung	4.000,00 €	
<b>2.3</b>	<b>Roadpatcher</b>		3.000,00 €	426.000,00 €

2.4	An der Reithalle (RW)	Entwässerungsmulden herstellen	1.000,00 €	
2.5	Auf dem Heidland	b) Fahrbahnreparatur (Asphalt) Versch. Bereiche Oberflächenbehandlung	30.000,00 € 10.000,00 €	
2.6	Driftsetherdamm	a) Westl. der A 27, Fahrbahn (Pflaster) regulieren	5.000,00 €	
2.7	Driftsetherdamm	b) Fahrbahnreparatur (Asphalt) Versch. Bereiche	40.000,00 €	=> 2025
2.8	Vorm Dorf	Fahrbahnsanierung (Streifen)	10.000,00 €	
2.9	Auf der Horst-A27/ Überführung	Reparatur der Fahrbahn (Pflaster)	10.000,00 €	
2.10	Tannendorf	360 m² Einbau Rasengittersteine/ Seitenraum	40.000,00 €	=> 2025
2.11	Im Bogen	200 m² Reparatur der Fahrbahn (Asphalt)	15.000,00 €	
		Reparatur des Seitenstreifens (Pflaster)	5.000,00 €	
2.12	Auf dem Heidland/ Im Bogen-Leegmoor	Einbau Straßenablauf/ Befestigung Seitenstreifer	5.000,00 €	
3	<u>Ortschaft Uthlede</u>			
3.1	Fa. Findeisen	Reparatur des Fußweges (Pflaster/ Bitum)	2.000,00 €	=> 2025
3.2	Hagener Landstr./ L 134	Sickerschächte verstopft	SM Hagen	
3.3	Wirtschaftswege	Unterhaltung	12.000,00 €	
3.4	Am Anjes Moor/ Am Dobben	300 m² Gehwegreparatur	30.000,00 €	=> 2025
3.5	Moorstraße	400 m² Überbau mit Asphaltdeckschicht	40.000,00 €	
3.6		200 m² Überbau mit DSHV	20.000,00 €	=> 2025
3.7	Hesternstr./ K 48 -Eilhornstr. L 134	200 m² Gehwegreparatur (Abstimmung SM Hagen/ KSM Dorum)	Ortstermin mit SM/ KSM	
3.8	Hagener Landstr.6	Gehweg vor Hundesalon regulieren	10.000,00 €	
4	<u>Ortschaft Dorfhagen</u>			
4.1	Seitenräume Alte Lindenstr. mit Fräsgut befestigen		2.000,00 €	
4.2	Dorfhagener Str.	Reparatur des Fahrbahn (Pflaster) Reparatur des Fahrbahn (Asphalt)	30.000,00 € 30.000,00 €	
4.3	Land & Stil	300 m² Fahrbahnreparatur (Rest) und Oberflächenentwässerung	20.000,00 €	
4.4	Steinbergsweg	Bituminöse Fahrbahnsanierung/ Fräsarbeiten	10.000,00 €	=> 2025
4.5	Alte Lindenstr.	1.200 m² Fahrbahnreparatur (Doppelte Tränkung) Reparatur Seitenräume	25.000,00 €	=> 2025
5	<u>Ortschaft Hagen</u>			
5.1	Grüner Weg/ Buchenweg (RW) (2022)	RW-Kanal (Haltung) vor Haus Nr. 20 reparieren a) Kanalfilmung b) Dimensionierung des RWK nach Ergebnis Generalentwässerungsplan	30.000,00 €	
5.2	Wiesenstr.	Durchlass DN 600 reparieren Fahrbahn (Naturpflaster) regulieren	25.000,00 €	

530.000,00 €

5.3	Am Wintersberg/ Am Wall	400 m <sup>2</sup> Gehwegreparatur	30.000,00 €	=> 2025
5.4	Rispeljarden (7)	Straßenabläufe regulieren	5.000,00 €	
5.5	Lehnstedter Weg			
	Südlich der Drepte	Seitenräume durchfräsen und Einbau Fräsgut Seitenstreifen bituminös befestigen (2018)	5.000,00 € 35.000,00 €	
5.6	Abs. Hagen-Aue- Hagen	Reparatur Straßenabläufe- Grabenräumung	20.000,00 €	=> 2025
5.7		Reparatur Durchlass Herdenmoorgraben	20.000,00 €	
5.8	Ostlandstr.	Verlegung eines RW- Kanals/ Straßenabläufe Fahrbahnreparatur (Pflaster)/ Grabenräumung	120.000,00 €	
5.9	Bremerkamp	Wendehammer bituminös befestigen	15.000,00 €	
5.10	Gartenstraße	a)Reparatur RW-Kanal (zw. Haus Nr. 16- 18) b)Fahrbahnreparatur (Pflaster) Verschiedene Bereiche	40.000,00 € 30.000,00 €	
5.11	Döhrnweg/Amtsdam	RW- Kanalreparatur	10.000,00 €	=> 2025
5.12	Parkplatz Amselweg	RW- Kanalreparatur	10.000,00 €	
5.13	Feldkamp/Wendeplatz	Pflasterarbeiten (Erweiterung der Befestigung)	5.000,00 €	
5.14	An der Molkerei	Fahrbahnreparatur (Schotter)	5.000,00 €	
5.15	Birkenweg	Fahrbahnreparatur/ Teilbereich (Pflaster)	50.000,00 €	
5.16		500 m <sup>2</sup> Gehwegreparatur	40.000,00 €	
5.17	Amtsdam	Gehwegreparatur		
		Verschiedene Bereiche im Zuge der L 134	20.000,00 €	=> 2025
5.18	Ginsterweg-Am Weißenmoor	Gehwegreparatur	5.000,00 €	=> 2025
5.19	Lindenallee/Friedhof/ Am Wintersberg	a)Am Wintersberg/ Im Tal -Bord/ Pflaster absenken b)Am Wintersberg -Schacht/ Straßenablauf regulieren	5.000,00 € 2.000,00 €	
5.20	Amtsdam 20	Einbau Straßenablauf mit RW-Leitung	10.000,00 €	
6	<u>Ortschaft Kassebruch</u>			
6.1	Verl. Lammerhofstr.	Schotterfräse/ Greader	3.000,00 €	
6.2	Grienenberg 6	Oberflächenbehandlung	2.000,00 €	
6.3	Tjögenstraße	Versackungen Fahrbahn/Seitenraum	5.000,00 €	
6.4	Kassebrucherheide	Oberflächenbehandlung/Seitenräume befestigen	5.000,00 €	
6.5	J.-H.- Schmelen- Str.	450 m <sup>2</sup> Fahrbahnreparatur (Asphalt)	25.000,00 €	=> 2025
6.6	Querkampstr.	300 m <sup>2</sup> Fahrbahnreparatur (Asphalt)	15.000,00 €	=> 2025
6.7	Oberster Hof	400 m <sup>2</sup> Fahrbahnerneuerung (Asphalt)	20.000,00 €	=> 2025
6.8	Bramstedter Str.	1.000 m <sup>2</sup> Doppelte Tränkung	15.000,00 €	688.000,00 €

<b>7</b>	<b><u>Ortschaft Offenwarden</u></b>			
7.1	Alte Str./ Bushaltestelle	Überbau Asphaltbeton	5.000,00 €	
7.2	Hauptstr.	200 m² Gehwegreparatur (Pflaster) zw. Schützenhalle und Kurze Rothe	20.000,00 €	=> 2025
7.3	Kurze Rothe	Durchlass defekt -> Zuständigkeit (WaBo) prüfen		
7.4	Offenwarder Helmer	4.000 m² Doppelte Tränkung	50.000,00 €	
<b>8</b>	<b><u>Ortschaft Rechtenfleth</u></b>			
8.1	Hohenhammsweg	150 m² Fahrbahnsanierung Betondecke zertrümmern und Asphalttragdeckschicht/ Geogitter einbauen Böschungssicherung am Inkersfleth erneuern	20.000,00 € 10.000,00 €	
8.2	Rechtenflether Helmer	Unterwuchs a)Fahrbahnreparatur (Asphalt) + Wurzelfräsarbeiten	80.000,00 €	
8.3	Blömkenmoor	Fahrbahnsanierung Reparatur der bitum. Fahrbahn/ Betonplatten, Seitenräume auffüllen	40.000,00 €	
8.4	Ziddik	Gehweg (2 Stellen) Pflaster regulieren	5.000,00 €	
8.5	Vierhausen	Fahrbahnsanierung (Pflaster)	10.000,00 €	
8.6	Rechtenflether Helmer westl. A 27	150 m² Fahrbahnsanierung Betondecke zertrümmern und Asphalttragdeckschicht/ Geogitter einbauen	20.000,00 €	
8.7	Unterm Deich- Kehrje	300 m² Gehwegreparatur	20.000,00 €	
8.8	Rechtenflether Helmer/ Bergdrepte	Durchlass DN 500 erneuern	10.000,00 €	
8.9	Klus 10	Sanierung Kontrollschacht	5.000,00 €	
8.10	Siel Rechtenfleth	Erneuerung Schieber/ Aussendeichs	Planung	
<b>9</b>	<b><u>Ortschaft Sandstedt</u></b>			
9.1	Osterstader Str.	150 m² Gehwegreparatur Nordseite Nur verkehrsgefährdende Bereiche	10.000,00 €	
9.2	Deichstrenge	900 m² Fahrbahnreparatur (Pflaster/ Bituminös) Durchlass Süderortsfleet- Räumung Auslauf	50.000,00 € 2.000,00 €	
9.2a		200 m² Gehwegreparatur mit Parkflä (Weserstr.)	30.000,00 €	
9.3	Am Leuchtturm	Erneuerung der Entwässerungsrinne und -leitung Durchlass erneuern (Wendehammer)	40.000,00 € 20.000,00 €	
9.3a	Am Leuchtturm 5	Entwä. Grünfläche m. Baumfällung/Durchlass Neu	5.000,00 €	
9.4	Osterstader Str. 17/ Reihe	Einmündungsbereich (Pflaster) und Kontrollschacht regulieren (im Zuge KITA-Neubau)	30.000,00 €	
9.5	Süderortsweg Westl. Bereich- Weserstr.	200 m² Fahrbahnsanierung (Asphalt) Fahrbahn fräsen+ Überbau Asphaltdeckschicht	15.000,00 €	
9.6	Deichkronenweg	Reparatur des Fußweges	10.000,00 €	
9.7	Sandstedtermoor Zufahrt von K 51	1000 m² Fahrbahnsanierung (Asphalt) a)Überbau mit Asphaltbeton/ DSHV b)10 m Böschungssicherung	30.000,00 € 10.000,00 €	=> 2025
			755.000,00 €	

9.8	<b>RW- Pumpwerk/ H. d. Weserdeich</b>	Erneuerung der Pumpen mit Schaltschrank und E- Versorgung (2020) = <b>100.000,00 €</b> ->Nach hydraul. Berechnung des Ing.-Büros SWECO ist das Pumpwerk nicht mehr erforderlich		
		a)Reinigung/Spülen der gesamten RW-Kanalisation	2.000,00 €	
		b)Einbau einer Entlastungsleitung DN 300	20.000,00 €	
9.9	<b>Am Sielfleth</b>	250 m² Gehwegreparatur	20.000,00 €	
9.9a	<b>Mühlenstr./Am Sielfleth</b>	20m Böschungssicherung am Brückenbauwerk	20.000,00 €	
9.10	<b>Weserstraße</b>	150 m² Gehwegreparatur	12.000,00 €	
9.11	<b>Surwisch/Stedinger Str.</b>	200 m² Gehwegreparatur Ost 300 m² Gehwegreparatur Nord	20.000,00 € 30.000,00 €	
9.12	<b>Sandstedtermoor</b>	Einbau Durchlass DN 1000	5.000,00 €	
9.13	<b>Weg an A27 von Sandstedtermoor nach Uthlederberg</b>		Ortstermin	
10	<b><u>Ortschaft Wersabe</u></b>			
10.1	<b>Wersabeer Dorfstr.</b>	Fahrbahnsanierung (Asphalt) -Vollflächig 450 m² -Streifen/ Halbseitig 500 m²	40.000,00 € 50.000,00 €	
10.2	<b>Wersabeer Helmer</b>	Seitenräume mit Fräsgut auffüllen Oberflächenbehandlung	2.000,00 € 10.000,00 €	
11	<b><u>Ortschaft Wurthfleth</u></b>			
11.1	<b>Wurthflether Helmer</b>	Fahrbahnsanierung (Asphalt) - 3 Bereiche (Ost) Fahrbahnsanierung (Asphalt) - 3 Bereiche(West)	60.000,00 € 40.000,00 €	=> 2025
11.2	<b>Sandgraben</b>	Entwässerungsrinne erneuern	10.000,00 €	
11.2a				
11.3	<b>Rechtebe/ Wirtschaftswegeunterhaltung/</b>	Lieferung Fräsgut	5.000,00 €	
11.4	<b>Rechtebe/ Neuer Indiekkanal K 49</b>		5.000,00 €	
		Erneuerung eines Durchlasses DN 500		
11.5	<b>Sandgraben-Am Deich</b>	Fussweg (Pflaster) erneuern	20.000,00 €	
12	<b><u>Ortschaft Albstedt</u></b>			
12.1	<b>Albstedter Str.</b>	Seitenräume befestigen, 450 m abfräsen Seitenraum b= 1,50 m bituminös befestigen mit Verkehrseinengungen/ Grünflächen	70.000,00 €	=> 2025
12.2	<b>Heideweg</b>	300 m² Fahrbahnsanierung	25.000,00 €	
12.3	<b>Dammacker</b>	Fahrbahn fräsen und Einbau Asphaltbeton Überbau mit einer Asphaltdeckschicht mit Gehwegreparatur/ Neubau von Parkflächen Reparatur der Entwä-rinne/ Straßenabläufe	140.000,00 €	
12.4	<b>Moorkampsweg</b>	a)Fahrbahnreparatur/ Pflaster b)Grabenräumung/ Vergrößerung RRB	40.000,00 € 5.000,00 €	=> 2025
12.5	<b>Alter Postweg</b>	Reparatur der Fahrbahn (Schotter)	5.000,00 €	987.000,00 €

12.6	Unter den Linden	300 m <sup>2</sup> Fahrbahnsanierung (Asphalt)	20.000,00 €	=> 2025
12.7	Heideweg 16	DurchlassDN 500 erneuern	10.000,00 €	
13	<u>Ortschaft Heine</u>			
13.1	Hagener Straße	400 m <sup>2</sup> Fahrbahnsanierung (Asphalt)-2 Bereiche Bereich nördl. des FW-Gerätehauses	25.000,00 €	
13.2	Hagener/ Heiner Str.	Erneuerung RW-Kanal DN 200-300	30.000,00 €	
13.3	Vosloger Str.	300 m <sup>2</sup> Fahrbahnsanierung (Asphalt)	15.000,00 €	
13.4	Vosloge	1.500 m <sup>2</sup> Fahrbahnsanierung (Asphalt)	60.000,00 €	=> 2025
13.5	Vosloge	1.000 m <sup>2</sup> Fahrbahnsanierung (Asphalt)	40.000,00 €	
13.6	Vosloge	1.500 m <sup>2</sup> Fahrbahnsanierung (Asphalt)	60.000,00 €	
13.7	Heiner Str.	Ausweichmöglichkeit l= 25,0m (Asphalt)	10.000,00 €	
13.8	<u>Hagener Straße/ Auf der Hollhorst</u>			
		400 m <sup>2</sup> Fahrbahnsanierung (Asphalt)	20.000,00 €	
13.9	Hagener Str.	600 m <sup>2</sup> Fahrbahnsanierung (Asphalt)	30.000,00 €	=> 2025
14	<u>Ortschaft Hoop</u>			
14.1	Hoooper Wiesenstr.	2.000 m <sup>2</sup> Fahrbahnsanierung/ Schotterfräse	10.000,00 €	
14.2	Heerweg	Wirtschaftsweg graedern	3.000,00 €	
14.4	Fuchsbergstr. 42	Betondurchlass reparieren	5.000,00 €	
14.5	Mühlenweg / K 48	Einmündungsbereich bituminös befestigen Seitenräume mit Schotter befestigen	10.000,00 € 1.000,00 €	
15	<u>Ortschaft Lehnstedt</u>			
15.1	Düngel	Schotterfräse/ Seitenräume abschieben	4.000,00 €	
15.2	Neuenhauser Str. 11	Straßendurchlass erneuern ->Entwässerung über Privatgrundstk. Prüfen	2.000,00 €	
15.3	Borner Straße	Durchlassverlängerung/ Böschungsbefestigung	10.000,00 €	
15.4	Am Steingrab	Fahrbahnverbreiterung/ Asphaltstreifen b=1,50m	10.000,00 €	=> 2025
15.5	Wirtschaftswege	Unterhaltung	6.000,00 €	
15.6	Alte Schulstraße/ Waldstraße	200 m <sup>2</sup> Fahrbahnreparatur/ Asphalt	8.000,00 €	=> 2025
15.7	Forstweg	Fahrbahnverbreiterung/ Asphaltstreifen b=1,50m	10.000,00 €	=> 2025
15.8	Heide am Teich	1.200 m <sup>2</sup> Doppelte Tränkung/ 300 m <sup>2</sup> Fahrbahn- erneuererung (Asphalt)	30.000,00 €	
15.9	Waldstr.	500 m <sup>2</sup> Fahrbahnsanierung (Asphalt)	25.000,00 €	=> 2025
			1.055.000,00 €	

<b>16</b>	<b>Ortschaft Wulsbüttel</b>			
<b>16.1</b>	<b>Woldarer Str.</b>	Reparatur der bitum. Fahrbahn/ Grabenräumung		
		300 m² Fahrbahnreparatur	15.000,00 €	
		500 m² Oberflächenbehandlung	5.000,00 €	
<b>16.2</b>	<b>Woldar- Hoope (Wanderweg)</b>	Wegbefestigung mit Schotter	25.000,00 €	=> 2025
<b>16.3</b>	<b>Soltgrund</b>	Oberflächenbehandlung	5.000,00 €	
<b>16.4</b>	<b>Peitengang</b>	Oberflächenbehandlung	5.000,00 €	
<b>16.5</b>	<b>Loge</b>	2.000 m² Fahrbahnsanierung (Asphalt)		
		a)Überbau mit Asphaltdeckschicht/ DSHV	70.000,00 €	
		b)Entwässerungrinne 5reihig regulieren/ Seitenrä	5.000,00 €	
<b>16.6</b>	<b>Dorfhagen- Wulsbüttel</b>	Überbau mit Asphaltdeckschicht/ DSHV	20.000,00 €	
		Oberflächenbehandlung	20.000,00 €	
<b>16.7</b>	<b>Eichenkamp</b>	200 m² Fahrbahnsanierung (Asphalt)/ Streifen	10.000,00 €	
<b>16.8</b>	<b>Neue Straße</b>	Erneuerung des RW-Kanals	20.000,00 €	=> 2025
<b>Gesamtausgaben Brutto</b>			<b>3.710.000,00 €</b>	
<b>davon vordringliche U-maßnahmen</b>			<b>1.060.000,00 €</b>	1.060.000,00 €
Haushaltsansatz Gemeindestrassen			710.000,00 €	
Haushaltsansatz Wirtschaftswege			350.000,00 €	
<b>Z.Zt. im Haushalt/ Gesamt</b>			<b>1.060.000,00 €</b>	

ANLAGEN:

1) Übersicht M.: 1: 50.000, **Anlage 1**

1) Lagepläne M.: 1: 1.000- 1: 2.500 mit Eintragung der vordringlichen Maßnahmen, **Anlage 2- 42**

- Deharde -

Hagen, 02.02.2024

ANMERKUNG:

In dem Haushaltsansatz "Gemeinestraßen" stehen der Ortschaft Uthlede 12.000,- € und der Ortschaft Lehnstedt 6.000,- € als Nutzungsentschädigung vom Windpark Uthlede zur Verfügung. Der Ortschaft Bramstedt-Wittstedt stehen 7.006,26 € (7.000,- €) Nutzungsentschädigung vom Windpark Wittstedt zur Verfügung.

 = > Vordringliche Unterhaltungsmaßnahmen für 2024

 = >

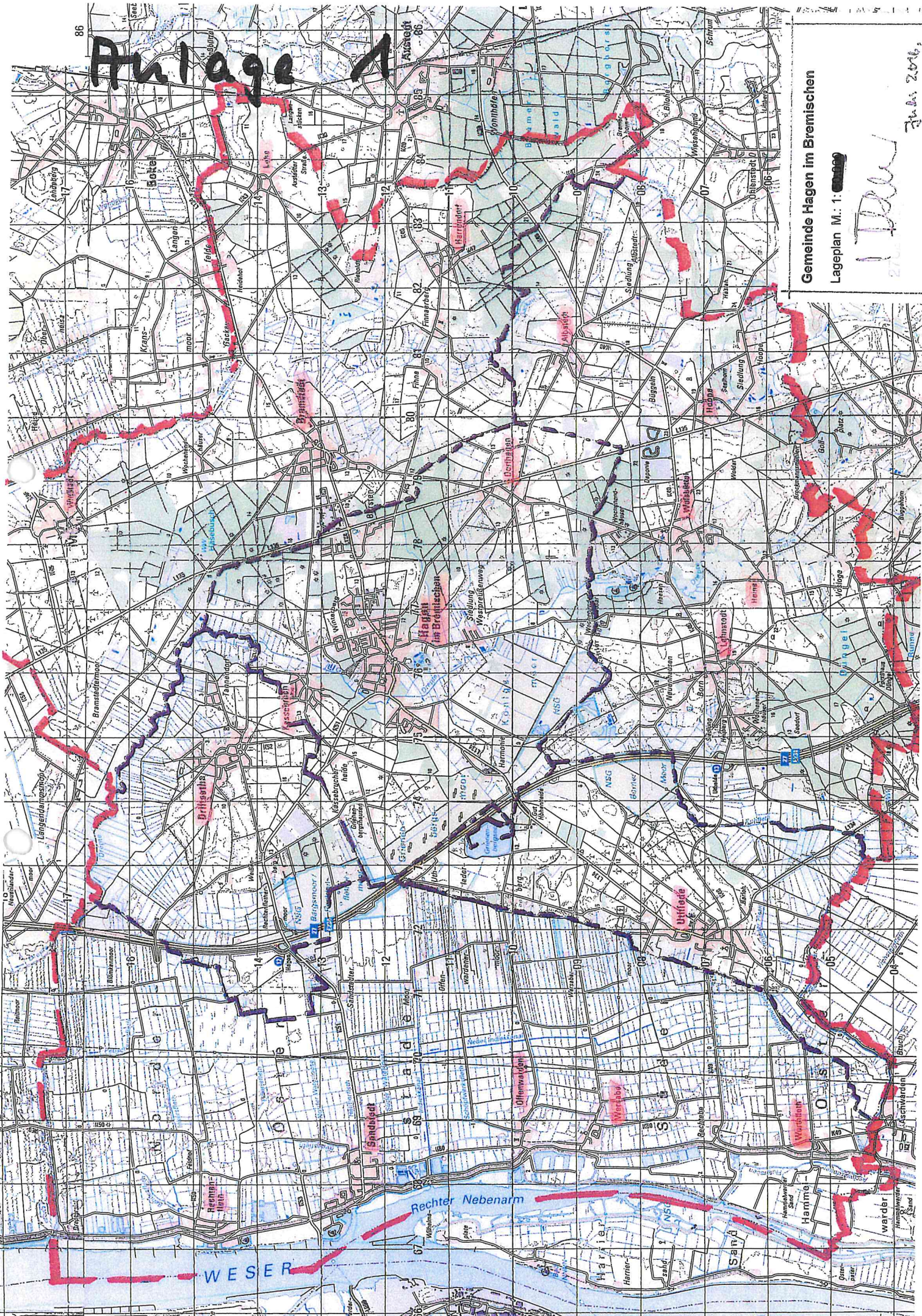


DSHV => Einbau von dünnen Schichten im Heisseinbau, d= 1,5 bis 2 cm (Asphaltdecke)


**2025** = > EMPFEHLUNG: Weiterer dringender Unterhaltungsbedarf, der aufgrund des fehlenden Haushaltsansatzes im Jahr 2025 durchzuführen ist.



# Anlage 1



Gemeinde Hagen im Bremischen

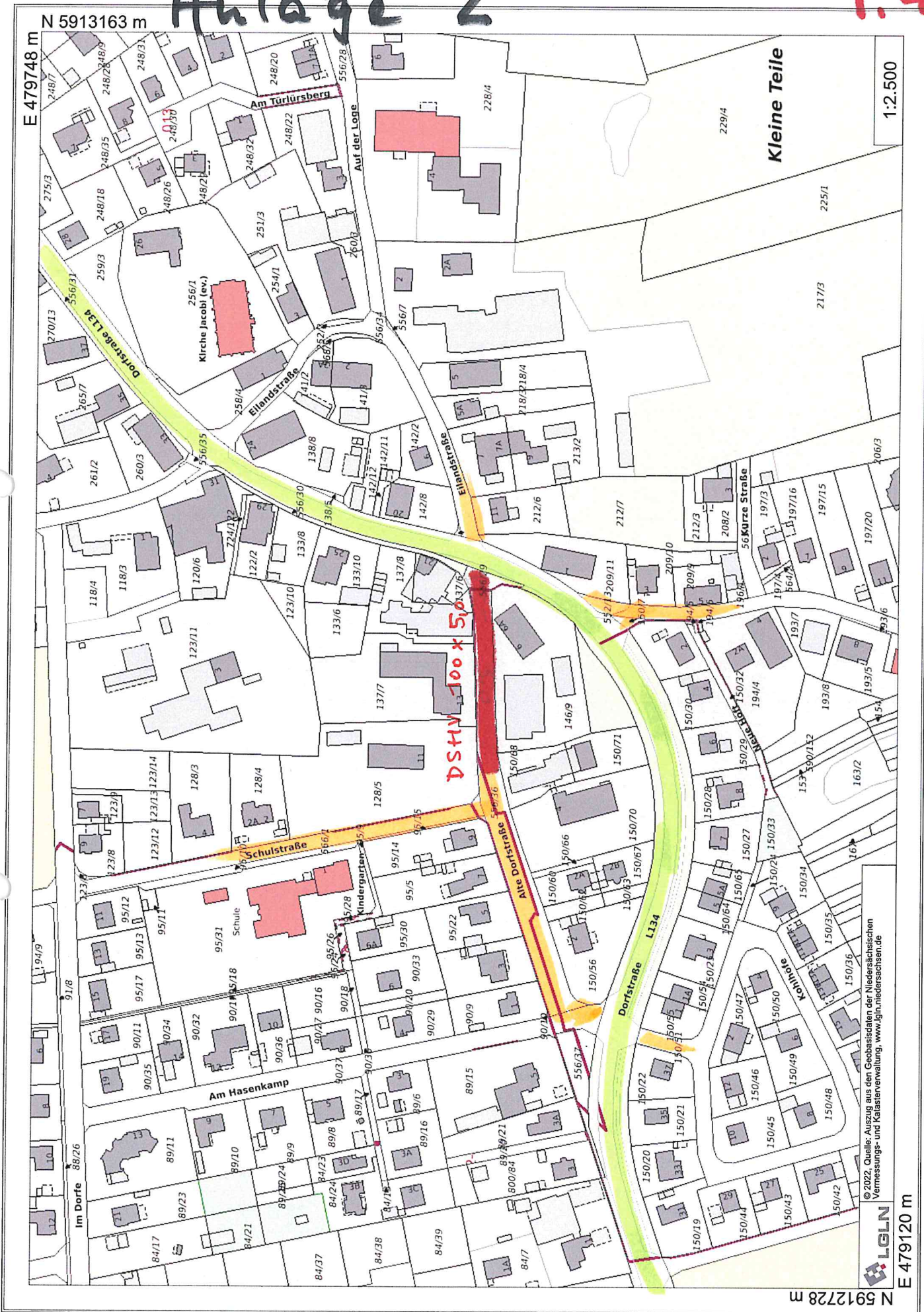
Legenplan M. 1: 

1:1000

Juli 2016

# Anlage 2

1.4



Kleine Teile

1:2.500

© 2022, Quelle: Auszug aus den Geobasisdaten der Niedersächsischen Vermessungs- und Katasterverwaltung, www.lgln.niedersachsen.de



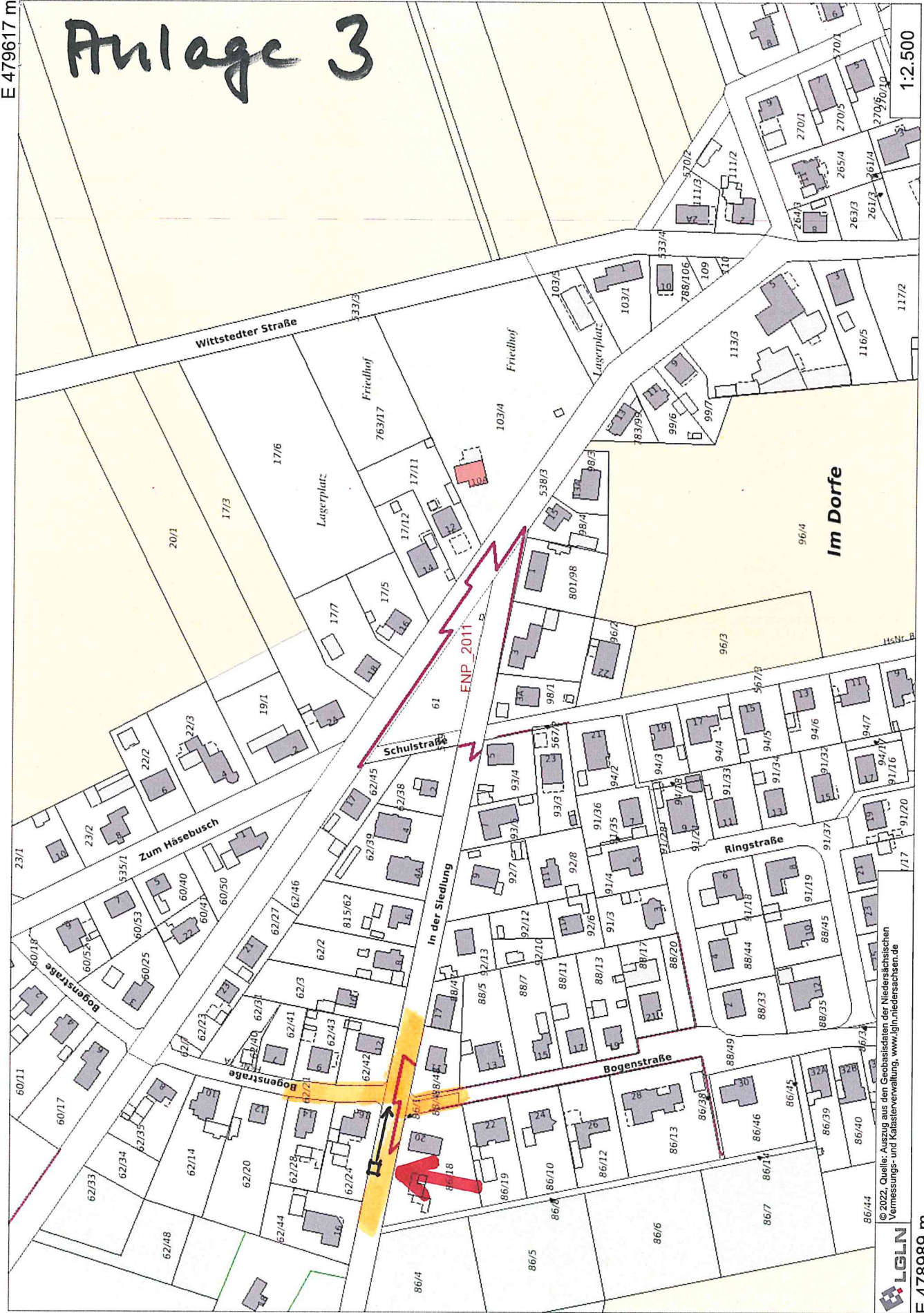
E 479120 m  
N 5912728 m

N 5913620 m

E 479617 m

# Anlage 3

1:2.500



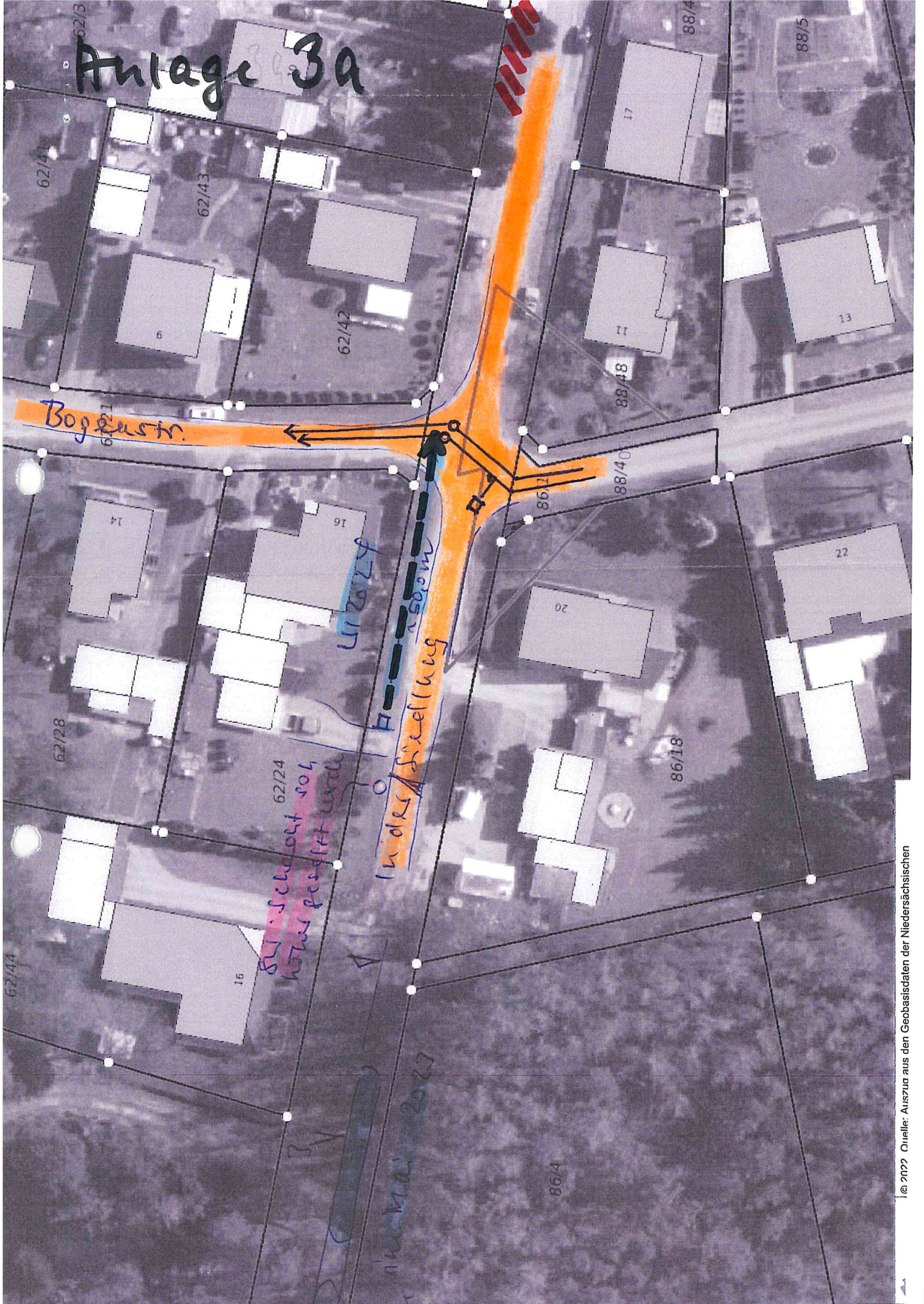
© 2022, Quelle: Auszug aus den Geobasisdaten der Niedersächsischen Vermessungs- und Katasterverwaltung, www.lgn.niedersachsen.de



E 478989 m

N 5913185 m

# Anlage 3a



Bogetstr.

In der Sackung

Witzelstr.

SW-Schleife mit Wasserperforation

SW-Schleife mit Wasserperforation

BRAMISIEDI

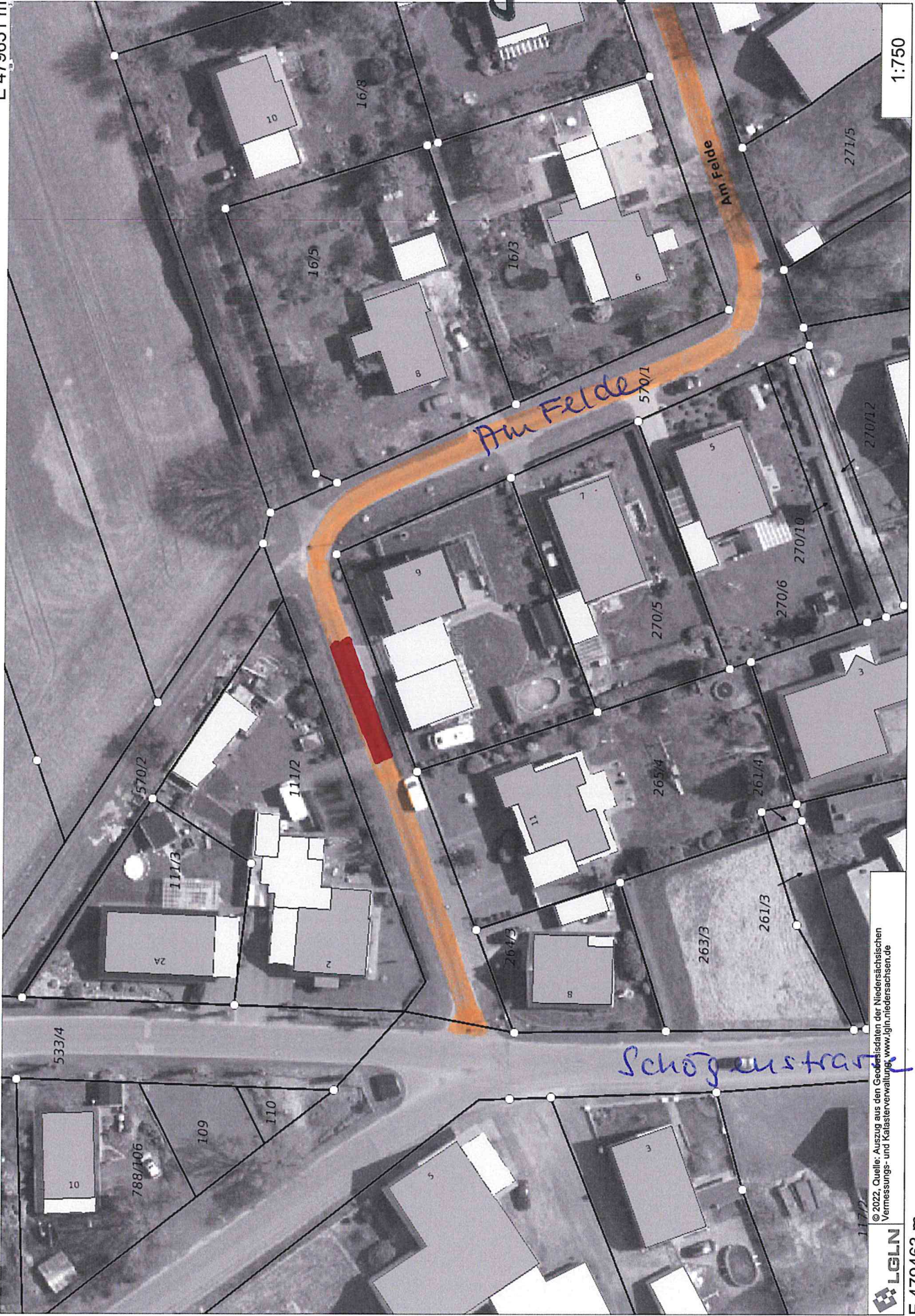
# Anlage 4

1.14

N 5913319 m

E 479651 m

1:750



© 2022, Quelle: Auszug aus den Geodaten der Niedersächsischen Vermessungs- und Katasterverwaltung [www.lgfn.niedersachsen.de](http://www.lgfn.niedersachsen.de)

**LGLN**

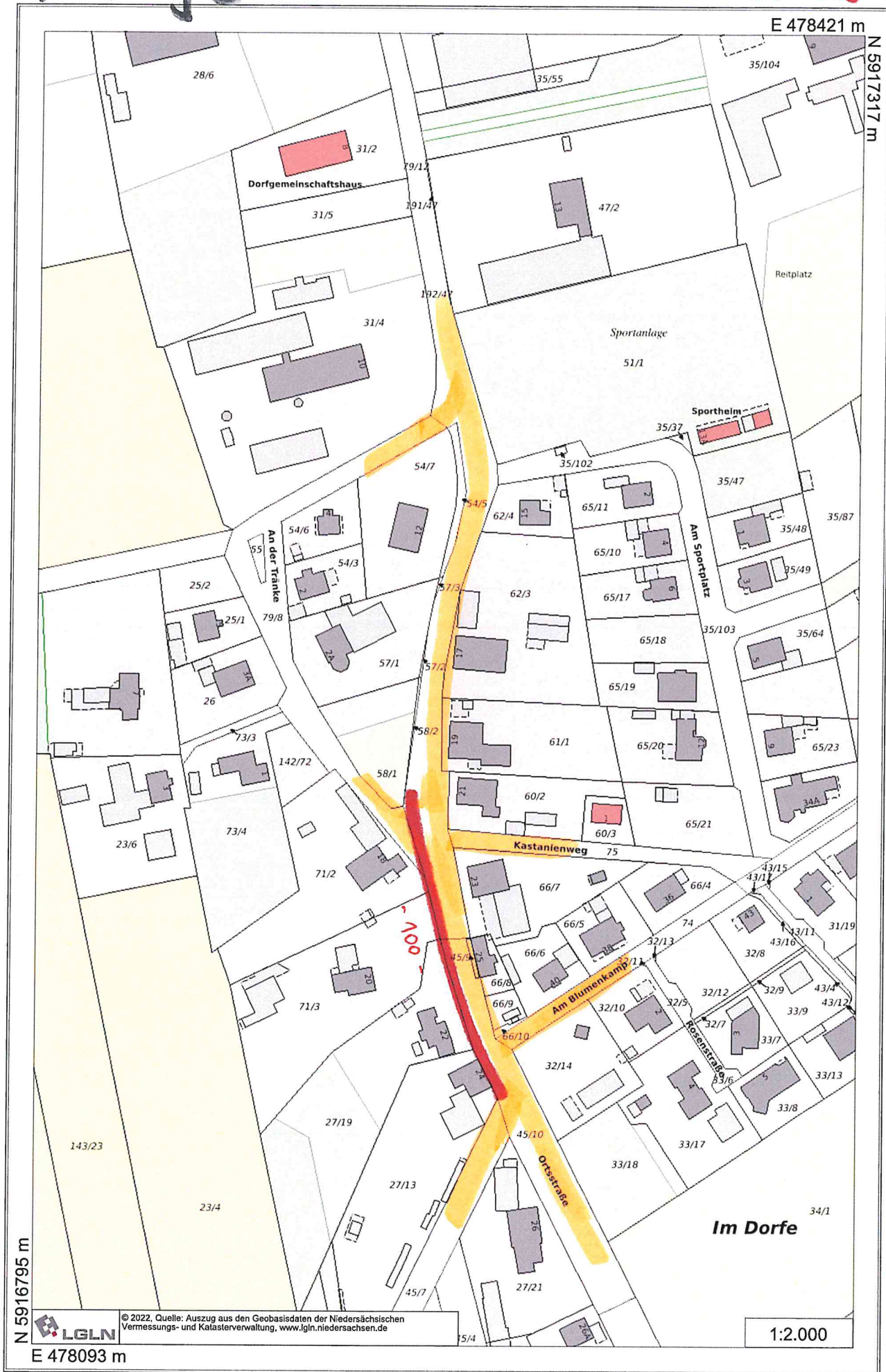
E 479463 m

N 5913318 m

X

# Anlage 5

# 1.18



17 WITTSFEDT

1. 19


N 5917467 m

E 476143 m

Anlage 6



© 2022, Quelle: Auszug aus den Geobasisdaten der Niedersächsischen Vermessungs- und Katasterverwaltung, www.igln.niedersachsen.de



1:500

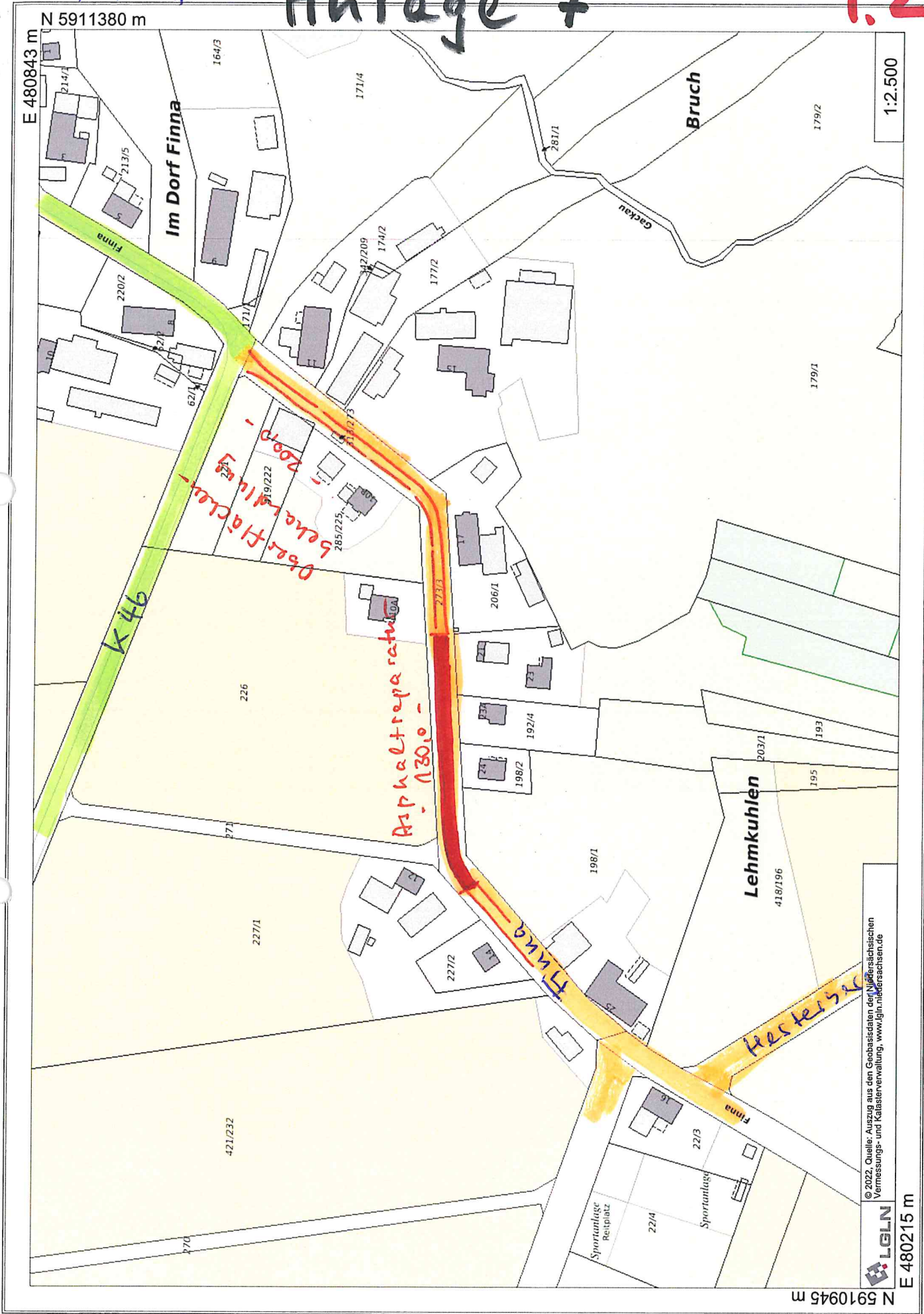
E 476269 m

N 5917554 m

FINNA

# Anlage 7

1.20



© 2022, Quelle: Auszug aus den Geobasisdaten der Niedersächsischen Vermessungs- und Katasterverwaltung, www.lgn.niedersachsen.de



E 480215 m

N 5910945 m



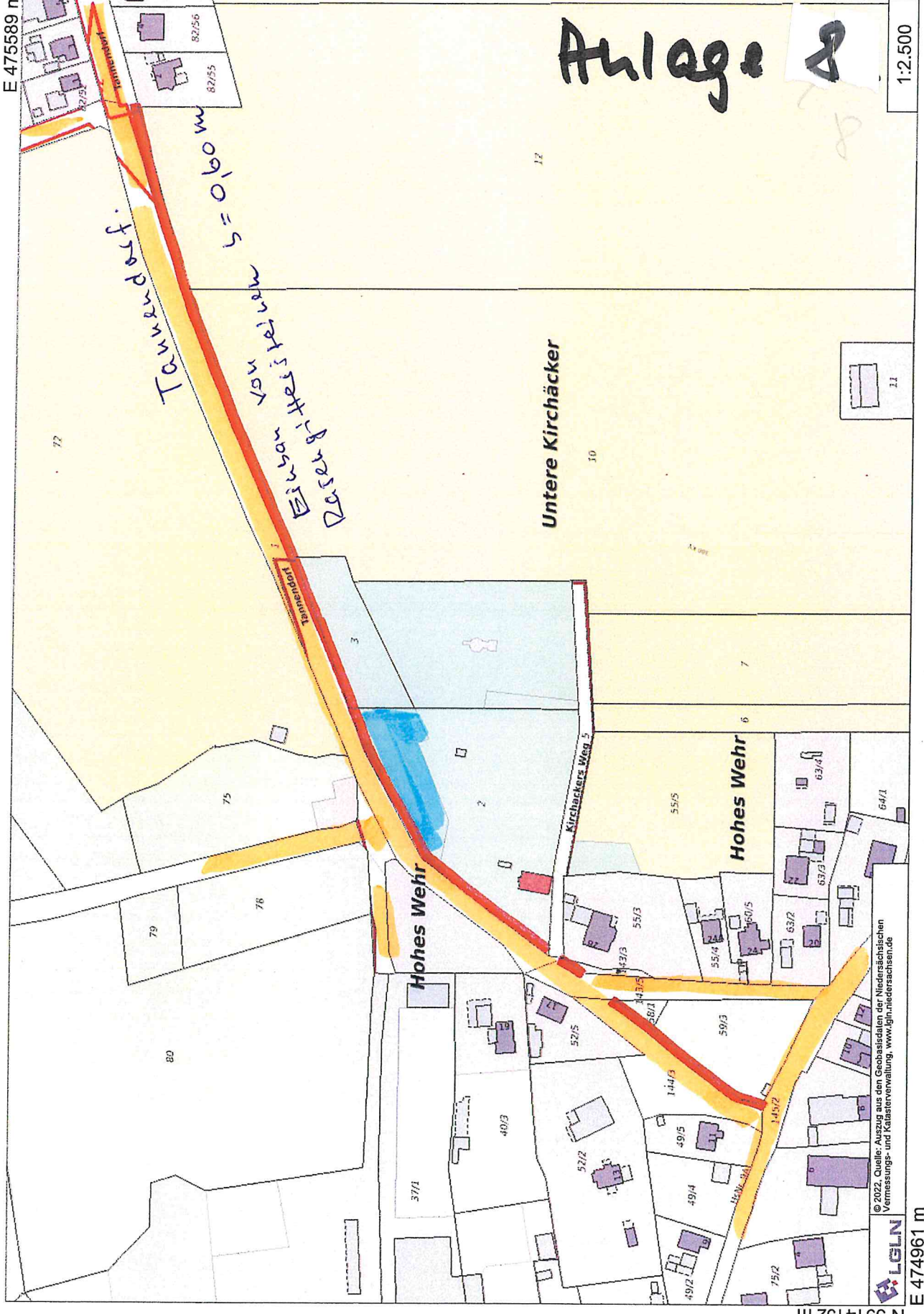
10

# Anlage 8

1:2.500

N 5914587 m

E 475589 m



© 2022, Quelle: Auszug aus den Geobasisdaten der Niedersächsischen Vermessungs- und Katasterverwaltung, www.lgln.niedersachsen.de



E 474961 m

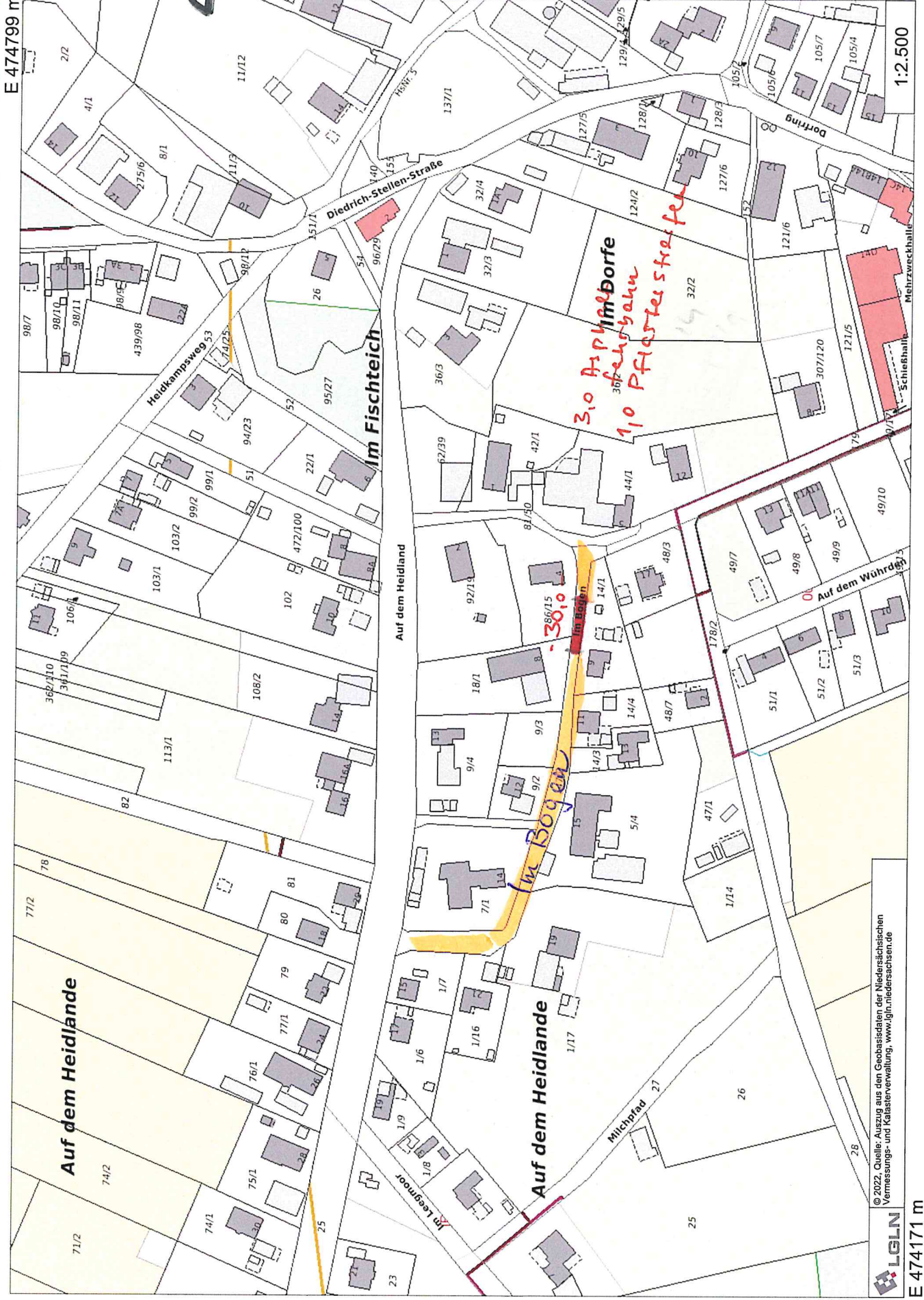
N 5914152 m

# Anlage 9

2.11

N 5914818 m

E 474799 m



© 2022, Quelle: Auszug aus den Geobasisdaten der Niedersächsischen Vermessungs- und Katasterverwaltung, www.lgn.niedersachsen.de

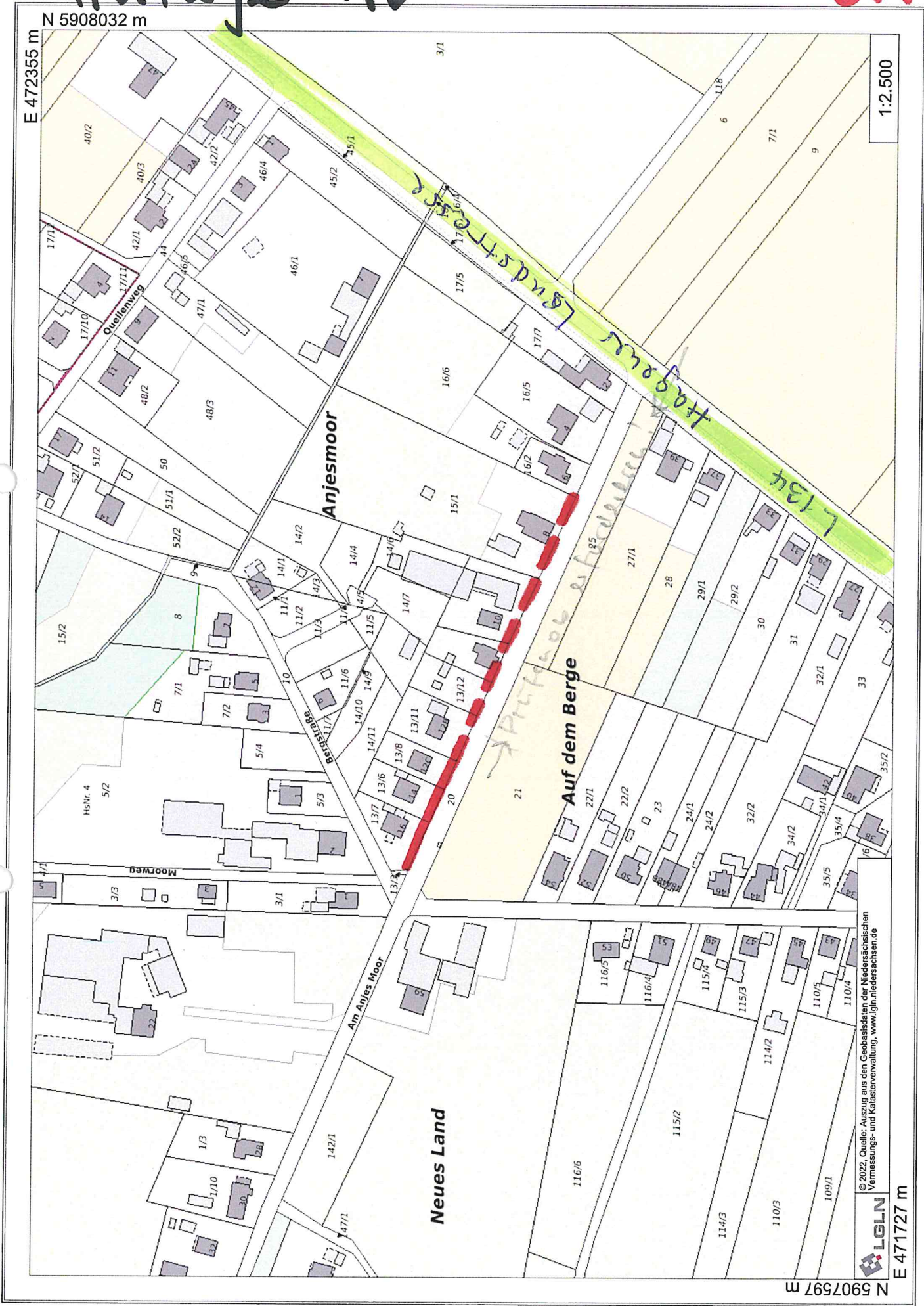


E 474171 m

N 5914383 m

# Anlage 10

3.4

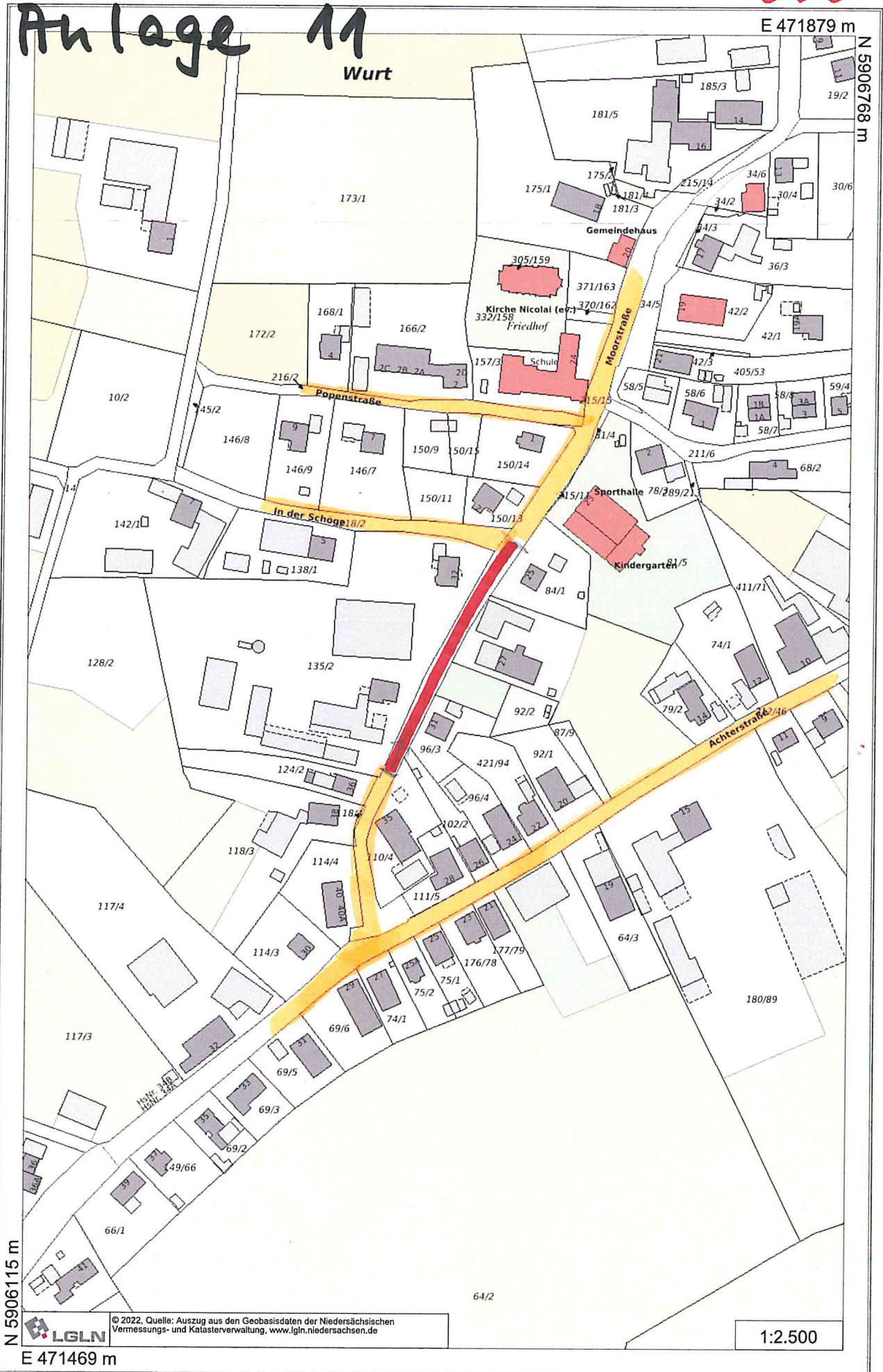


# Anlage 11


E 471879 m

N 5906768 m

Wurt



N 5906115 m



© 2022, Quelle: Auszug aus den Geobasisdaten der Niedersächsischen Vermessungs- und Katasterverwaltung, www.lgln.niedersachsen.de

1:2.500

E 471469 m

30 UTHLEDE

10

3.7



© 2022. Quelle: Auszug aus den Geobasisdaten der Niedersächsischen Vermessungs- und Katasterverwaltung, www.lgln.niedersachsen.de

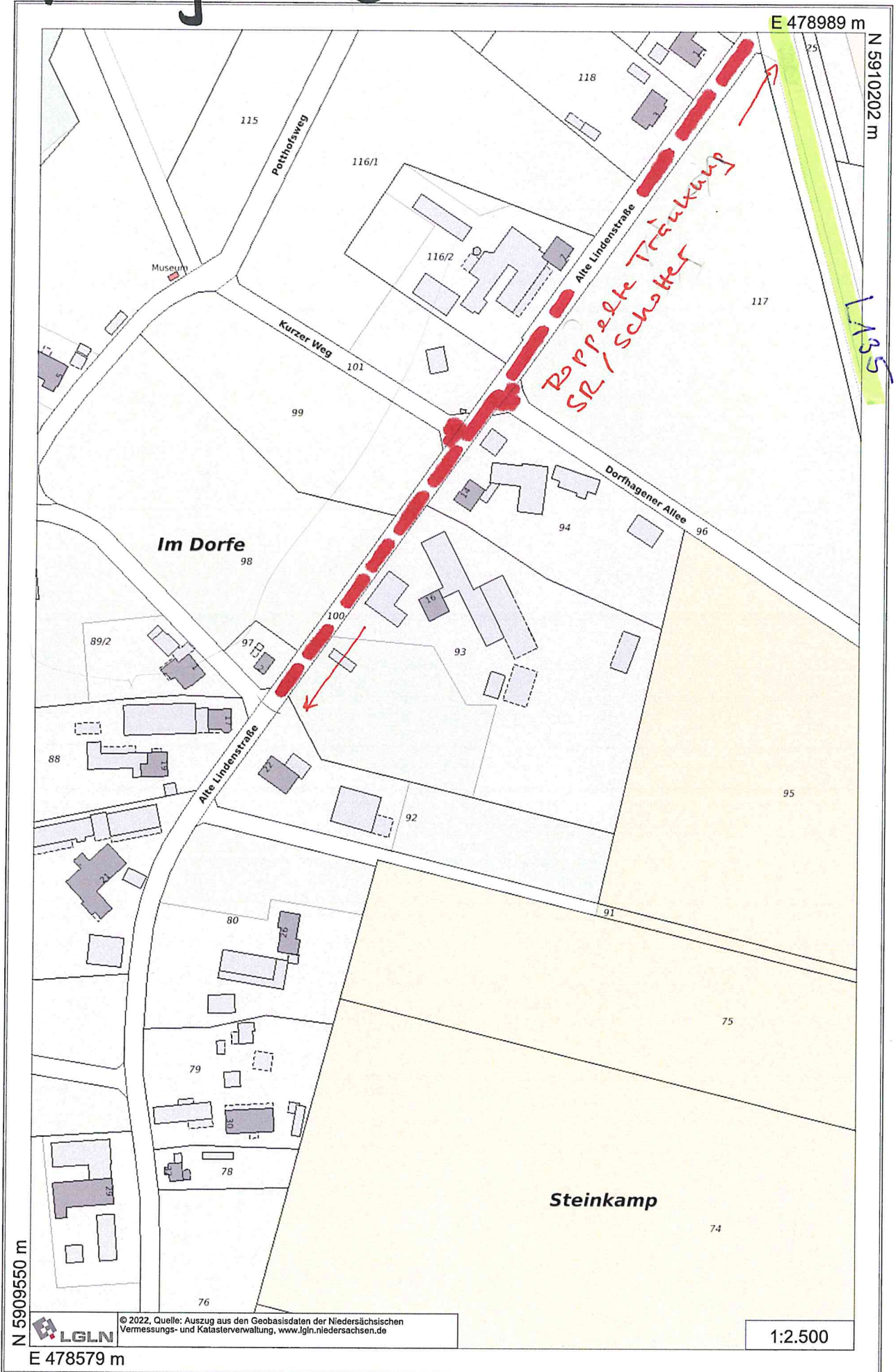


E 471902 m

N 5906565 m

# Anlage 13

4.5



N 5909550 m



© 2022, Quelle: Auszug aus den Geobasisdaten der Niedersächsischen Vermessungs- und Katasterverwaltung, www.lgln.niedersachsen.de

1:2.500

E 478579 m

N 5912420 m

E 476123 m

1:1.000

Gruftgraben

20 m Baulinienreferenz-Bücherweg

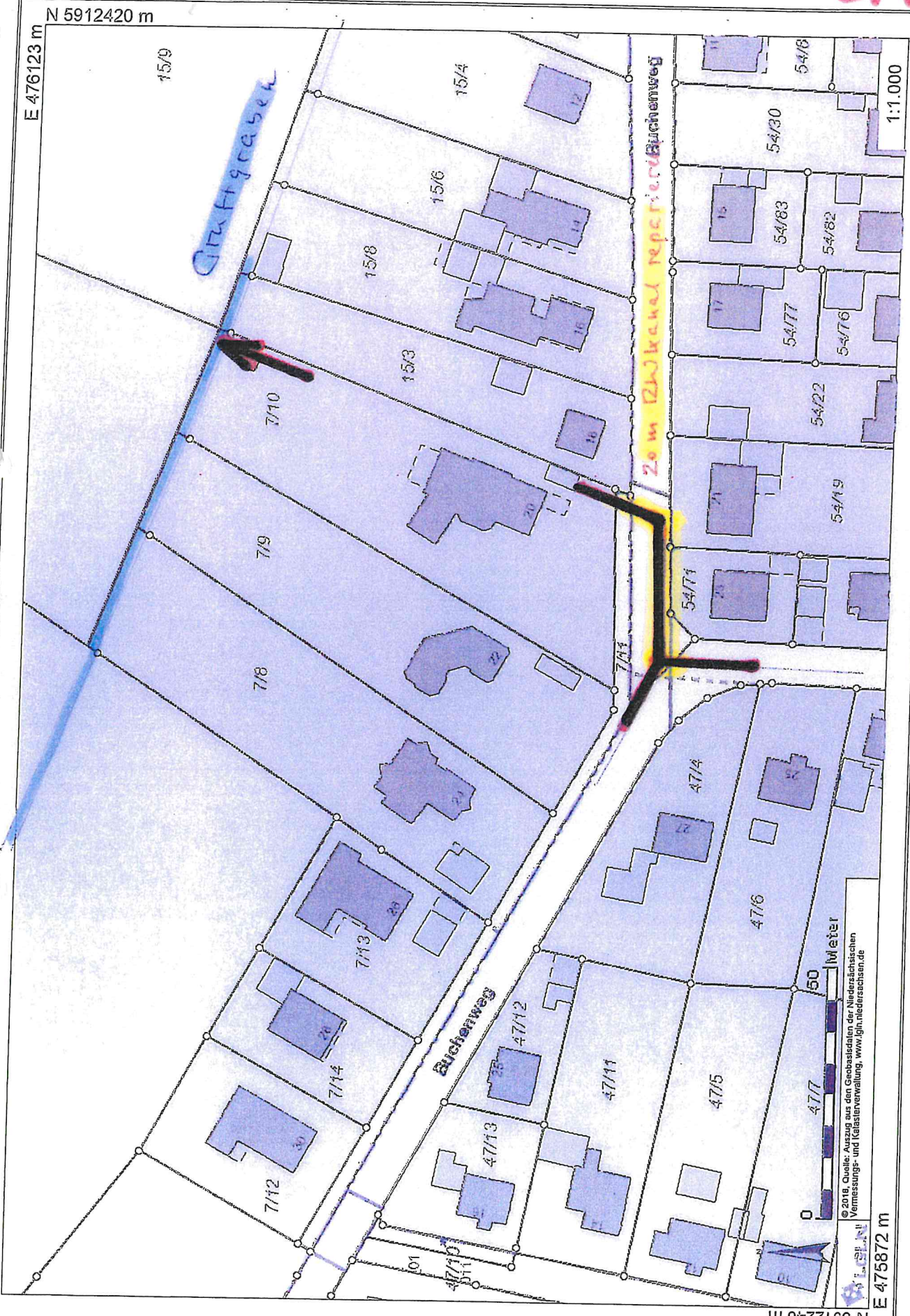
Bücherweg



© 2018, Quelle: Auszug aus den Geobankdaten der Niedersächsischen Vermessungs- und Katasterverwaltung, www.lgn.niedersachsen.de

N 5912246 m

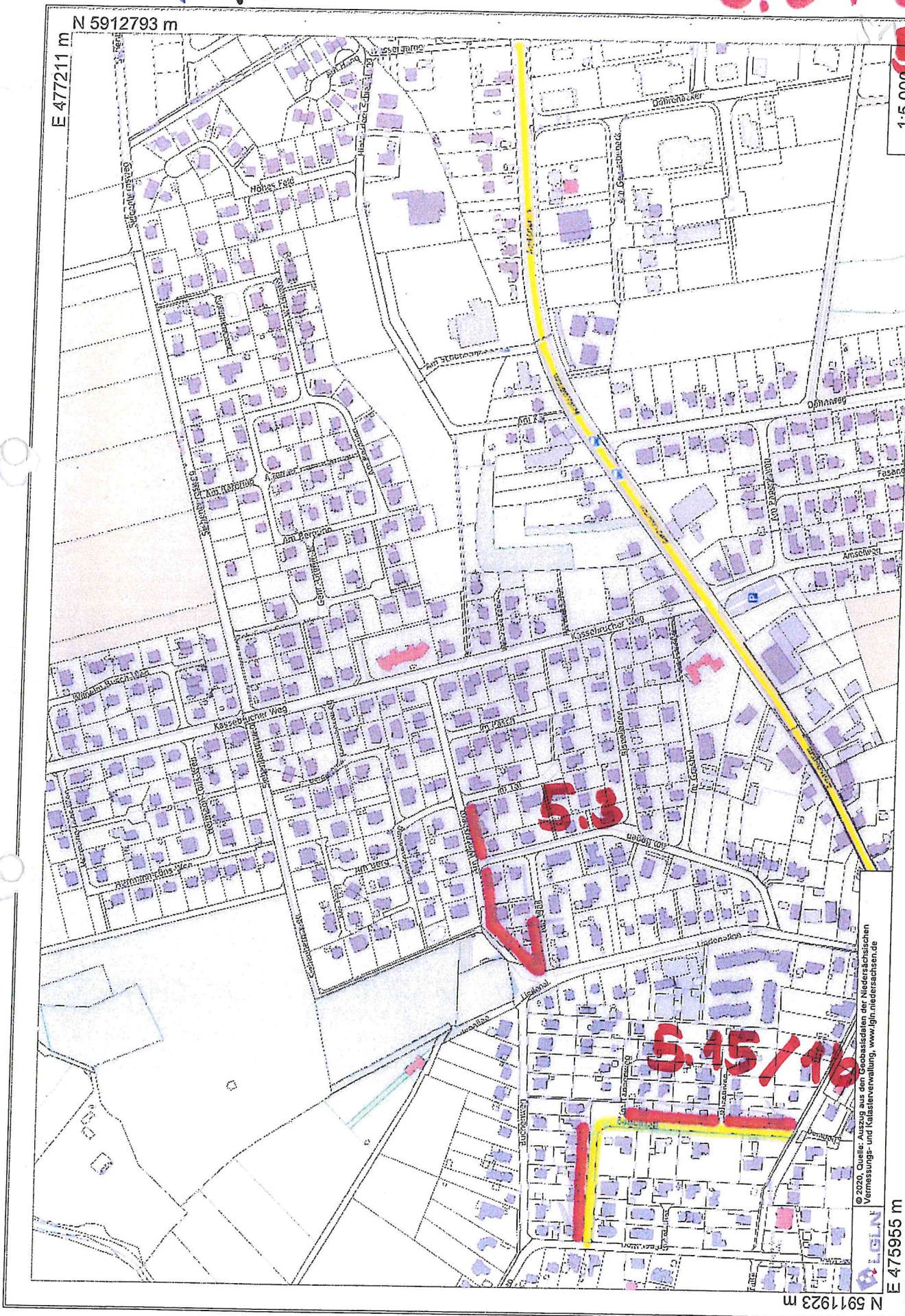
E 475872 m



Anlage 15 HAGEN

5.3 + 5.15

5.16



= Gehwegsanierung



= Fahrbahnsanierung

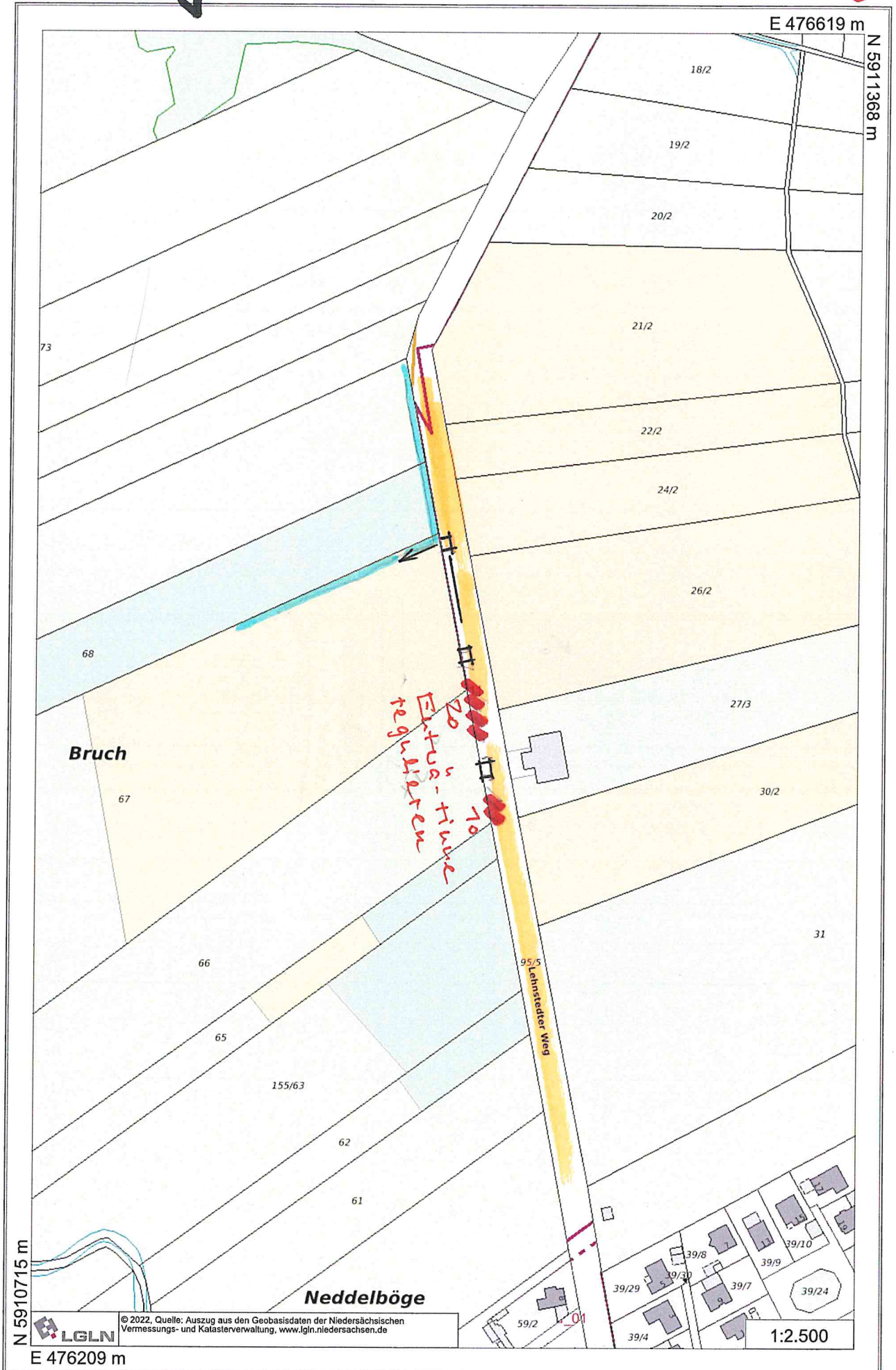


© 2020, Quelle: Amt für Geodäsien der Niedersächsischen Vermessungs- und Katasterverwaltung, www.gis.niedersachsen.de



# Anlage 16

5.6



N 5910715 m

LGLN

© 2022, Quelle: Auszug aus den Geobasisdaten der Niedersächsischen Vermessungs- und Katasterverwaltung, www.lgln.niedersachsen.de

Neddelböge

9.5  
Lehnstedter Weg

1:2.500

E 476209 m

E 478490 m

N 5912341 m



Hinter Wohltmann's Kamp

Ostfeldstraße

Mennelstraße

13  
70  
L 35

Anlage 17

N 5911688 m

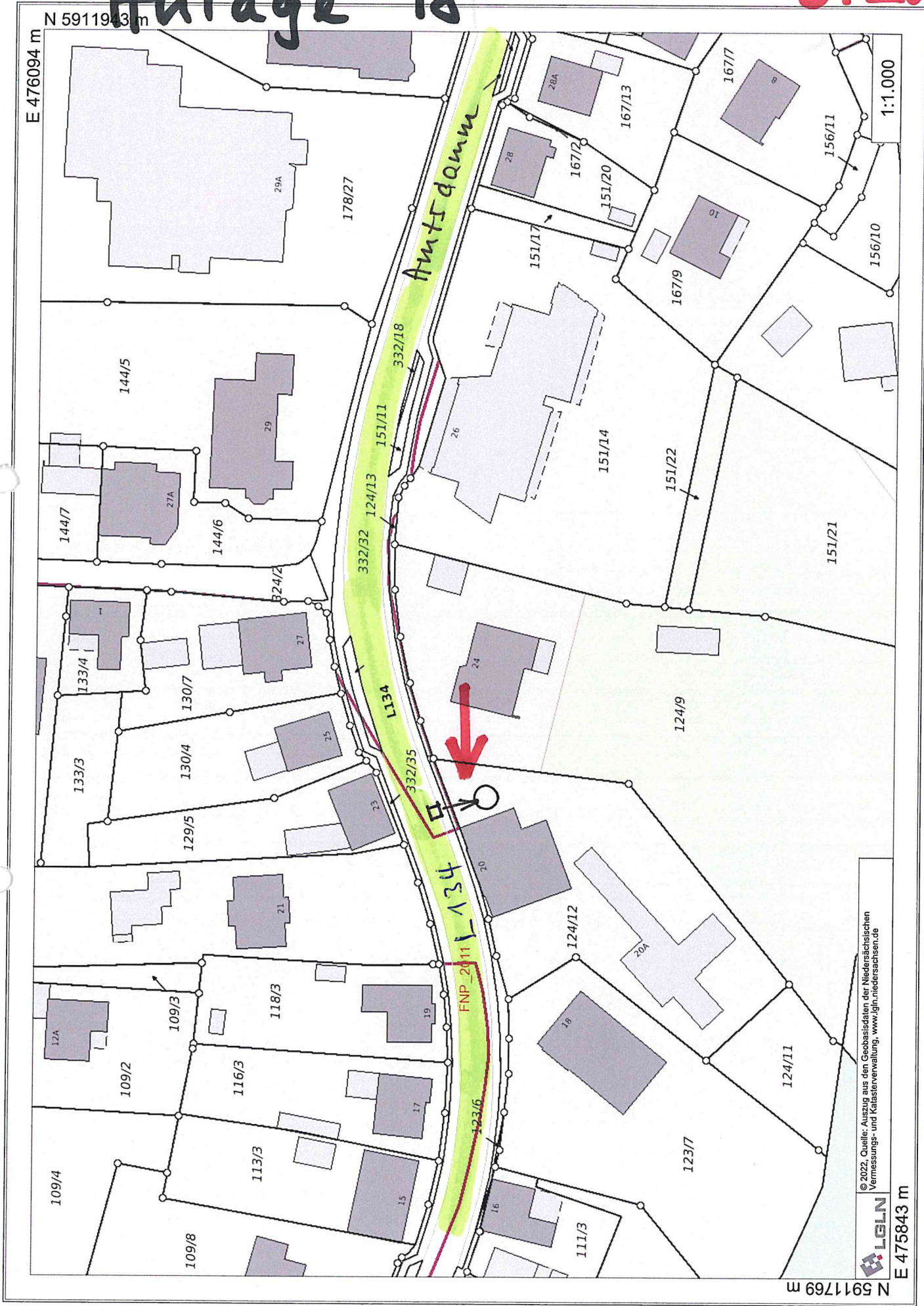
© 2022, Quelle: Auszug aus den Geobasisdaten der Niedersächsischen Vermessungs- und Katasterverwaltung, www.lgln.niedersachsen.de

E 478080 m

1:2.500

# Anlage 18

5.20



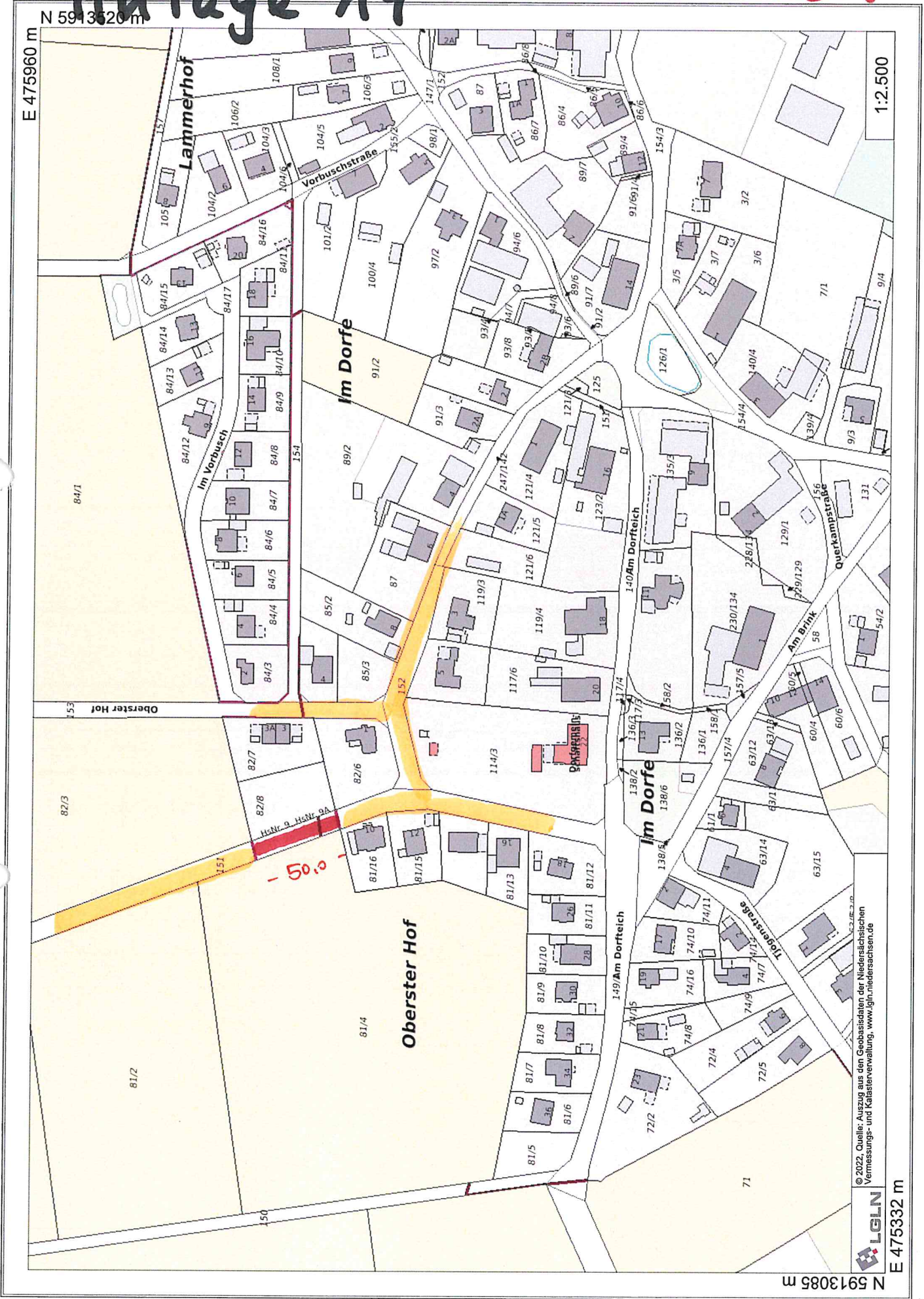
© 2022, Quelle: Auszug aus den Geobasisdaten der Niedersächsischen Vermessungs- und Katasterverwaltung, [www.lgln.niedersachsen.de](http://www.lgln.niedersachsen.de)

LGLN  
E 475843 m

N 5911769 m

# Anlage 19

6.7



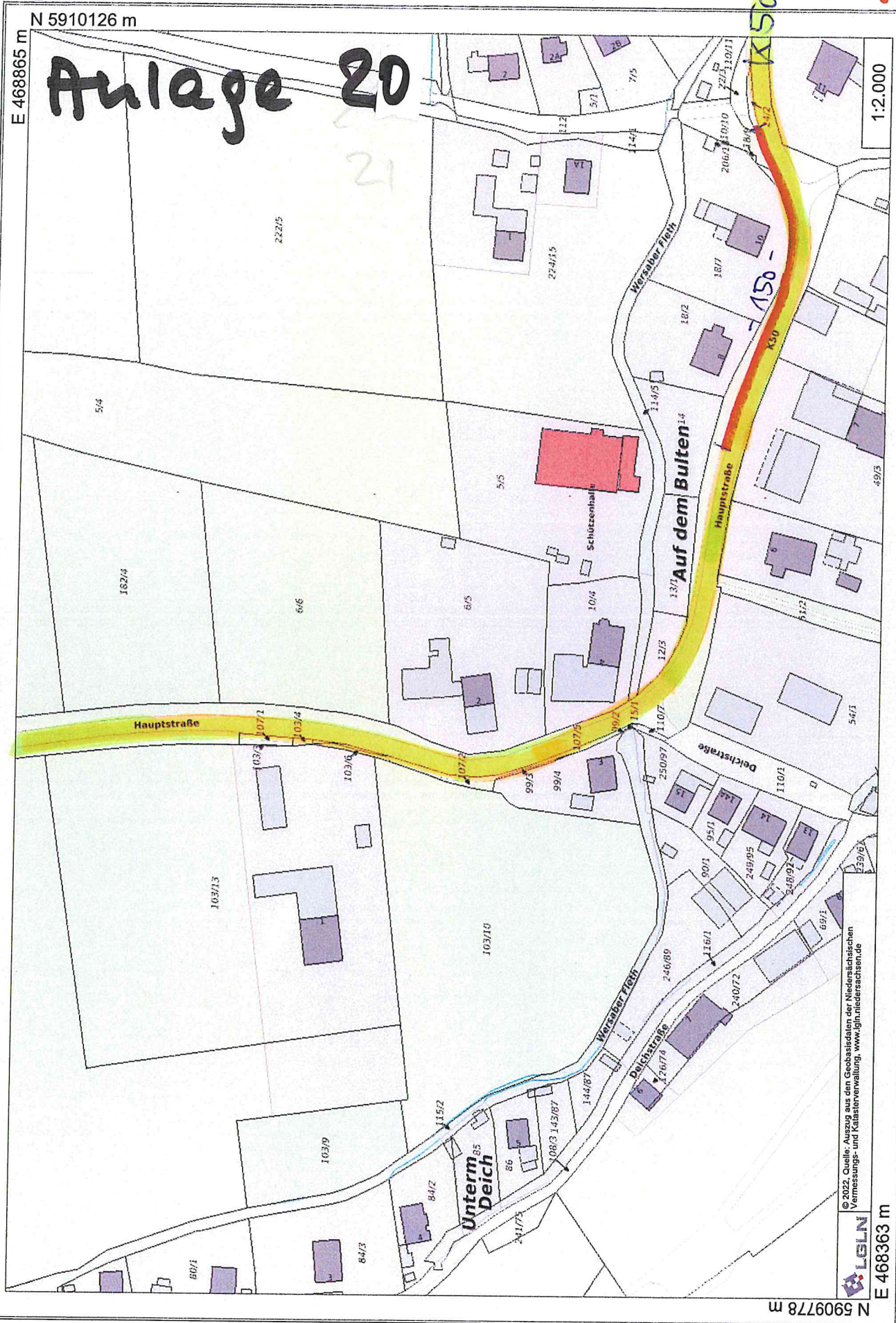
© 2022. Quelle: Auszug aus den Geobasisdaten der Niedersächsischen Vermessungs- und Katasterverwaltung, www.lgln.niedersachsen.de

**LGLN**  
E 475332 m

N 5913085 m

28 OFFENWARISEN

72



© 2022, Quelle: Auszug aus den Geobasisdaten der Niedersächsischen Vermessungs- und Katasterverwaltung, www.gis.niedersachsen.de



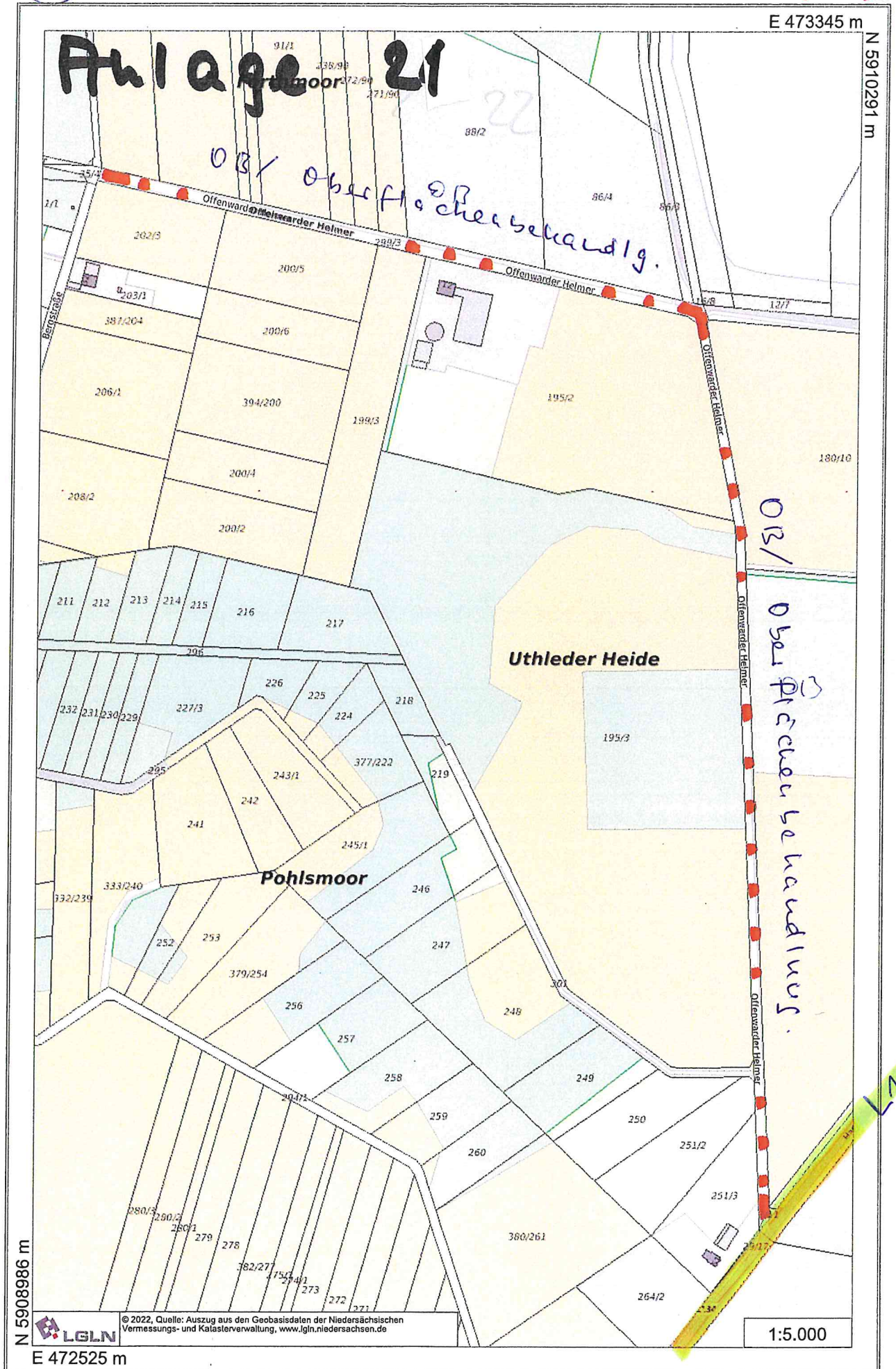
E 468363 m

N 5909778 m

29

# OFFENWARDEN

7.4



32

RECHTENFLUEß

8.6 +  
8.8

E 471669 m

N 5915710 m

1:2.000

# Anlage 22

Driftsetze  
↑



© 2022, Quelle: Auszug aus den Geobasisdaten der Niedersächsischen Vermessungs- und Katasterverwaltung, www.lgln.niedersachsen.de

LGfLN

E 471167 m

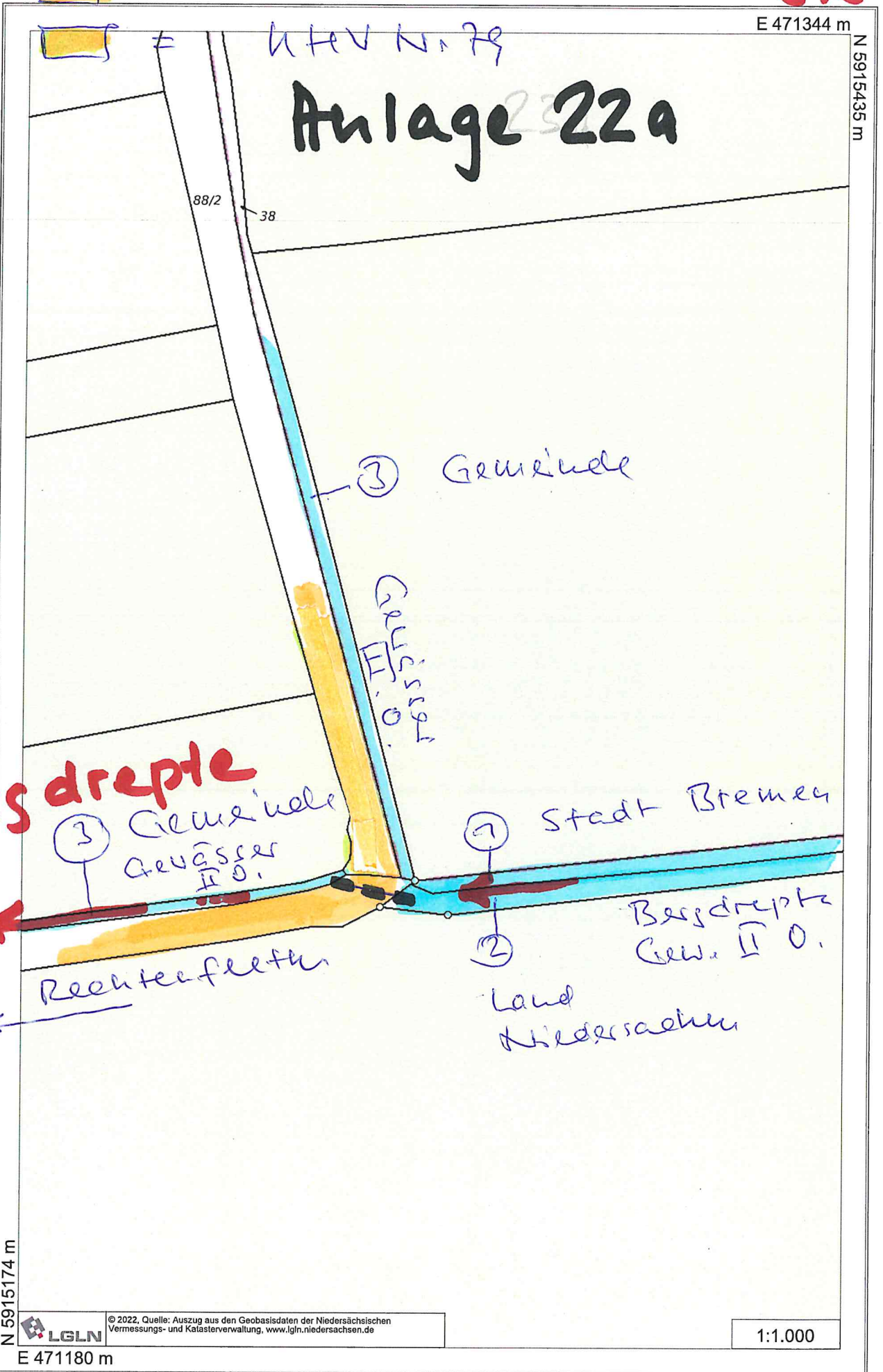
N 5915362 m

Rechtenflueß  
↓

A

[Yellow box] = Gemeinde

8.8

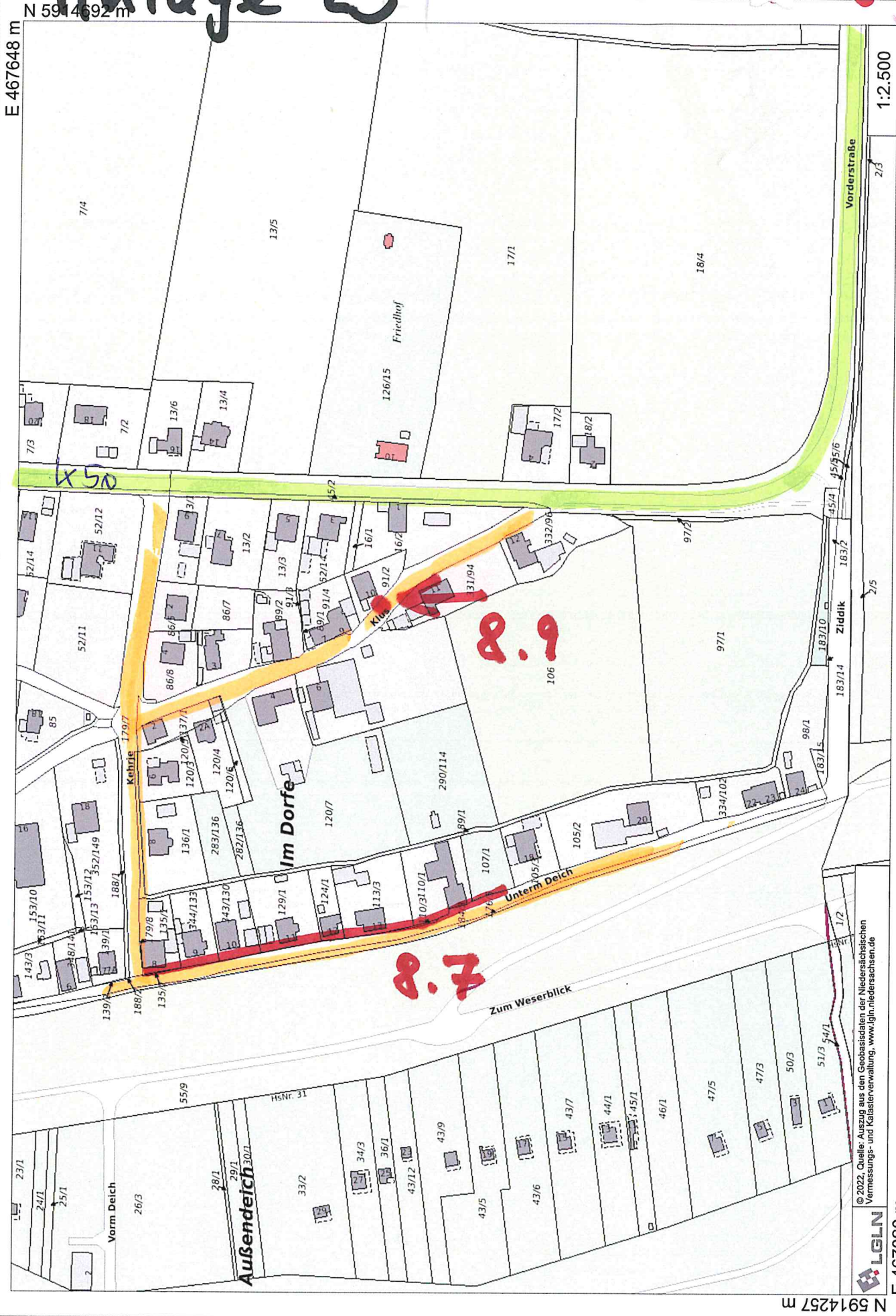


144223 [Signature]



# Anlage 23

8.7 + 8.9

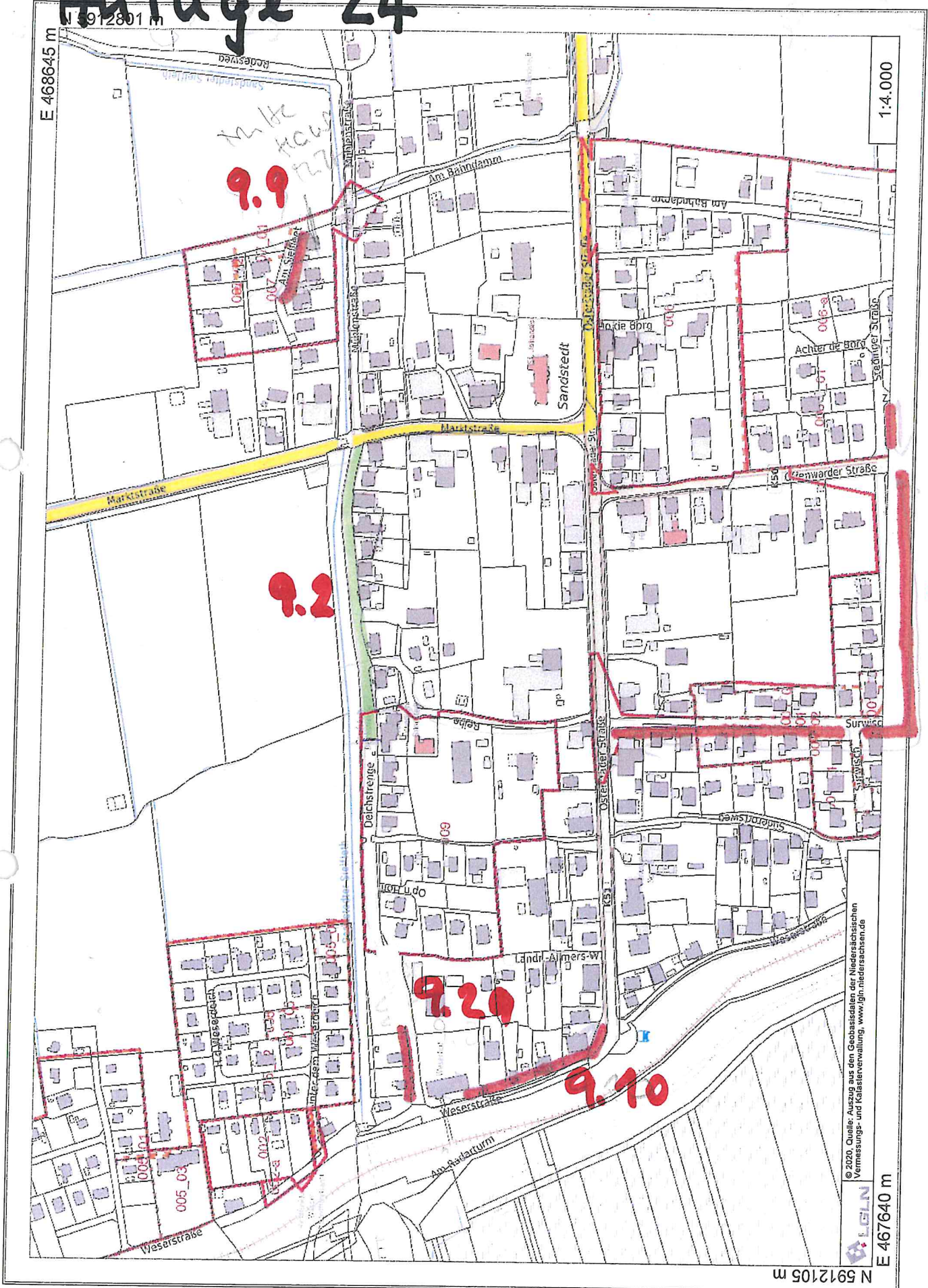


© 2022. Quelle: Auszug aus den Geobasisdaten der Niedersächsischen Vermessungs- und Katasterverwaltung. [www.lgjn.niedersachsen.de](http://www.lgjn.niedersachsen.de)

LGLN  
E 467020 m

# Anlage 24 SANDSTEDT

9.2 + 9.9 - 11



- = Fahrbahnschulzung
- = Gehungsschulzung

© 2020, Quelle: Auszug aus den Geobasisdaten der Niedersächsischen Vermessungs- und Katasterverwaltung, www.lgn.niedersachsen.de



E 467640 m

N 5912105 m

SANDSTEDT

9.2a

N 5912604 m

E 467947 m

# Anlage 24a

Deichstreife

Landrat-Allmers-Weg

Hinter dem Weserdeich

Schöpfwerk

Weser-  
stark

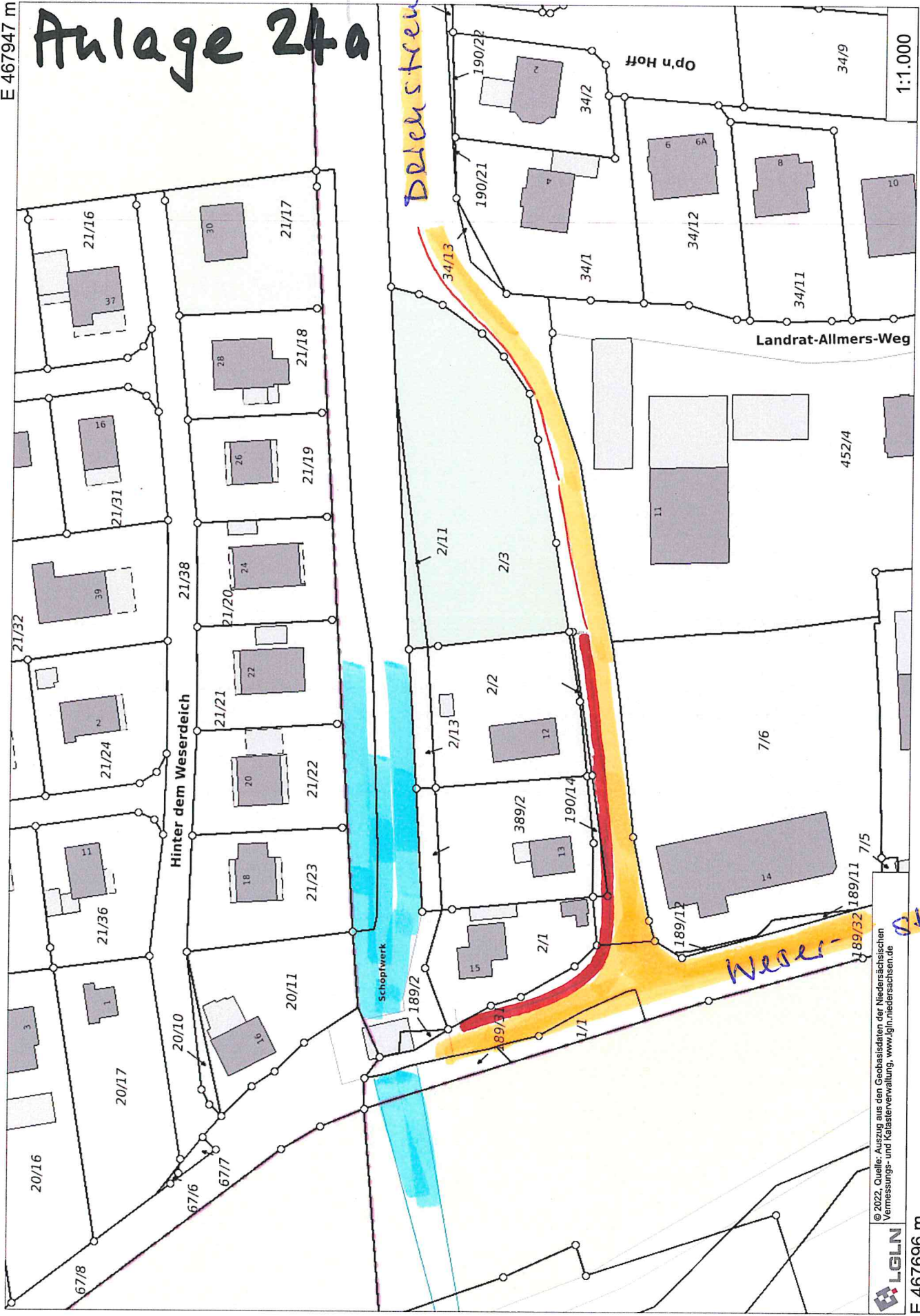
© 2022. Quelle: Auszug aus den Geobasisdaten der Niedersächsischen Vermessungs- und Katasterverwaltung, www.lgfn.niedersachsen.de



E 467696 m

N 5912430 m

1:1.000

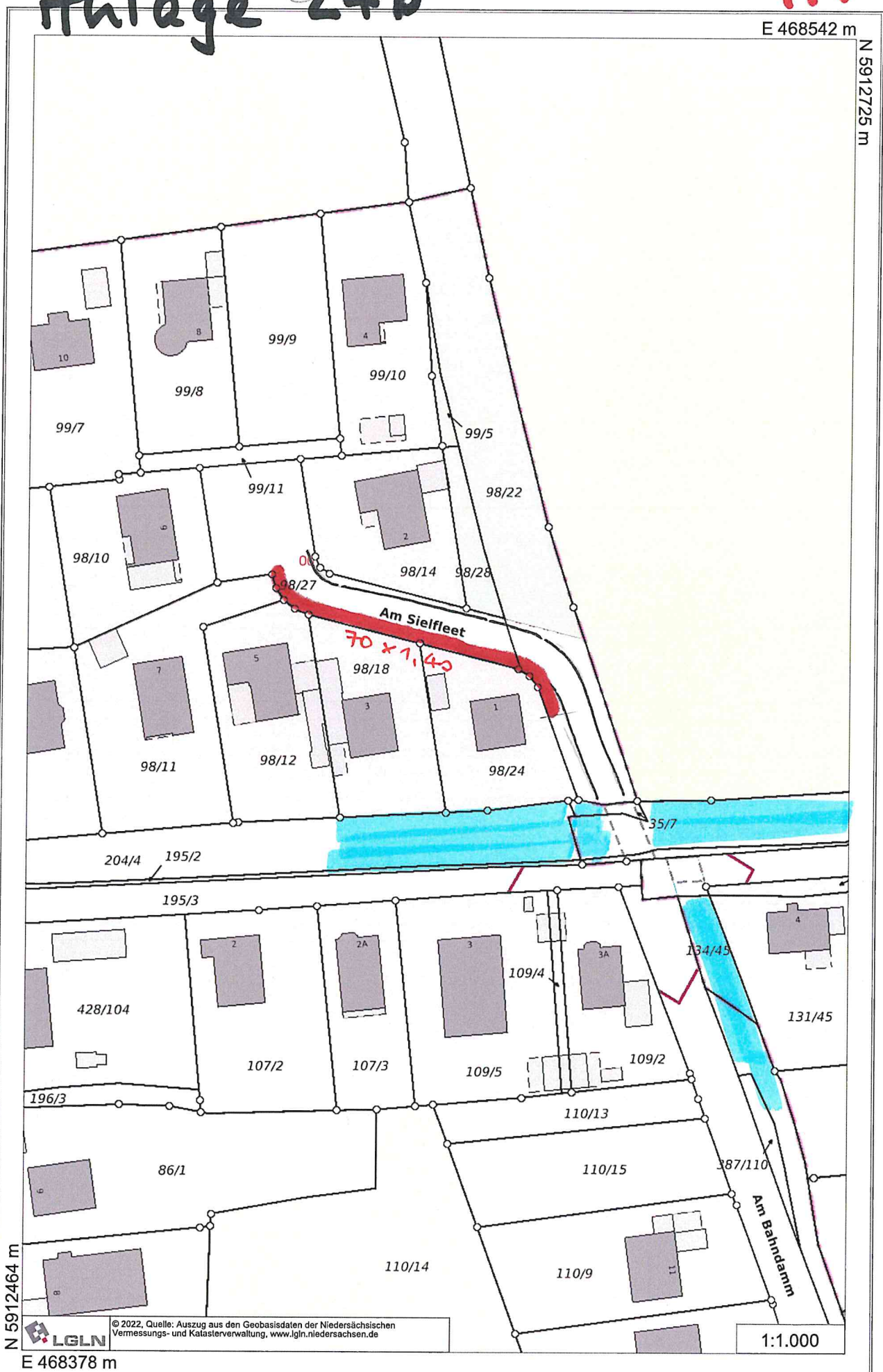


# Anlage 24b

9.9

E 468542 m

N 5912725 m



N 5912464 m



© 2022, Quelle: Auszug aus den Geobasisdaten der Niedersächsischen Vermessungs- und Katasterverwaltung, www.lgln.niedersachsen.de

E 468378 m

23

SANDSITE

9.3a



00

00

N 5912673 m



© 2022, Quelle: Auszug aus den Geobasisdaten der Niedersächsischen Vermessungs- und Katasterverwaltung, www.lgln.niedersachsen.de

E 467615 m

1:500

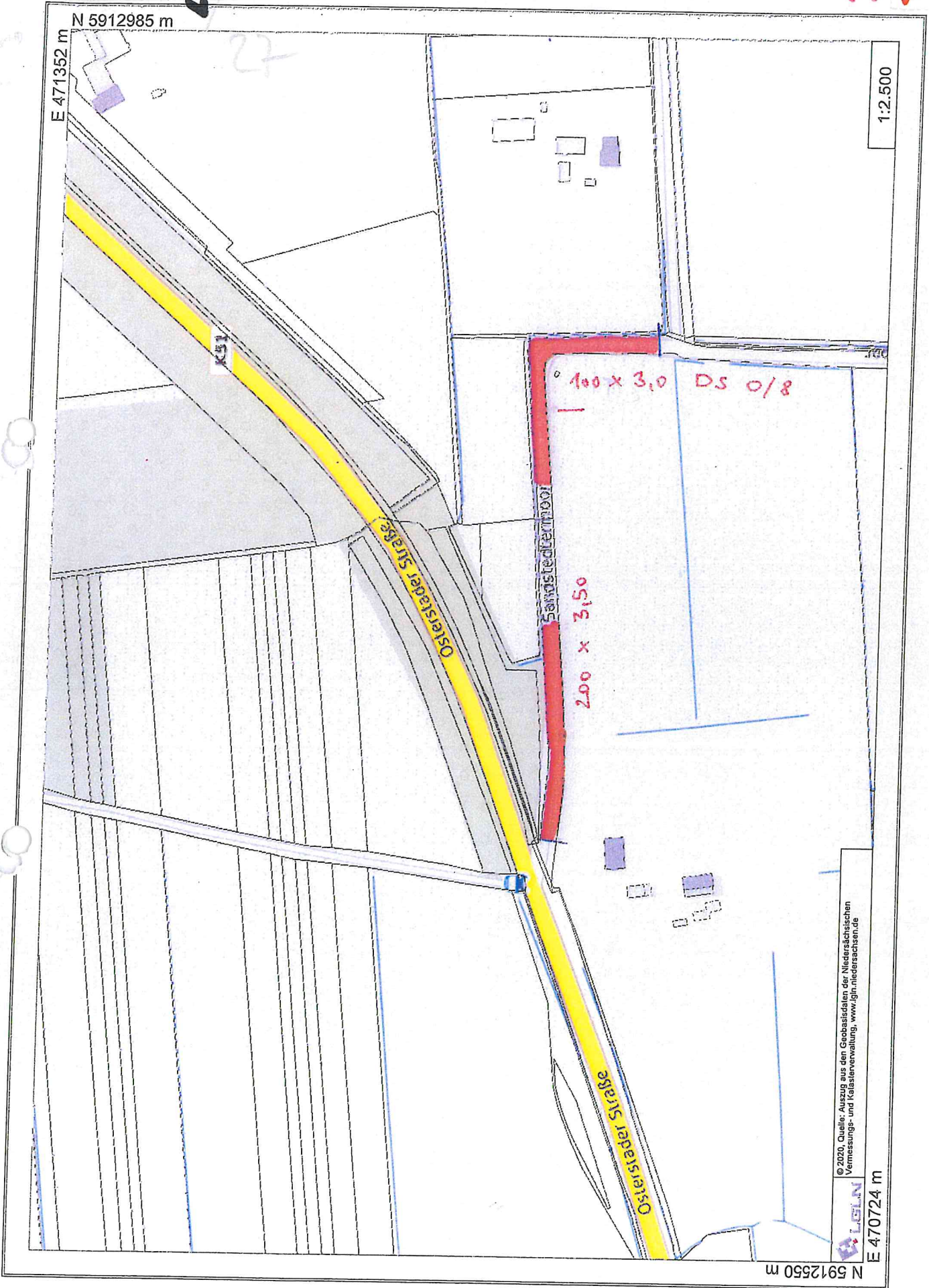
26

MASSESTICH

Anlage 25

# Anlage 26 AND SITE 1

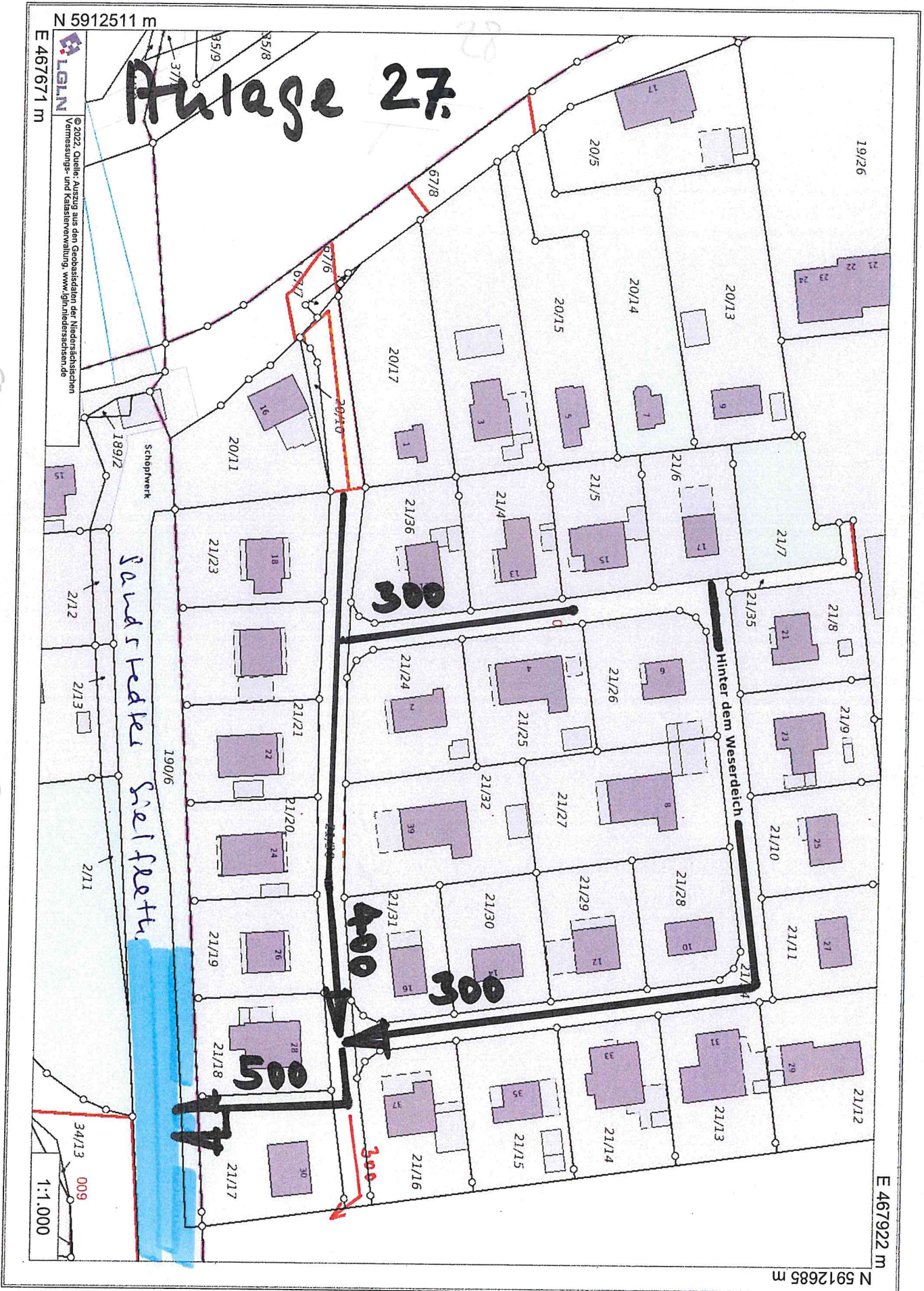
9.7



27

SANDSTEIN

9.8



21 SANDSTEDT

9.13

Anlage 28

E 472880 m

N 5912854 m

Sandstedt

Kasseler

Uthredde

N 5911549 m



© 2021, Quelle: Auszug aus den Geobasisdaten der Niedersächsischen Vermessungs- und Katasterverwaltung, www.lgin.niedersachsen.de

E 472060 m

1:5.000



3

WIESENABBE

30

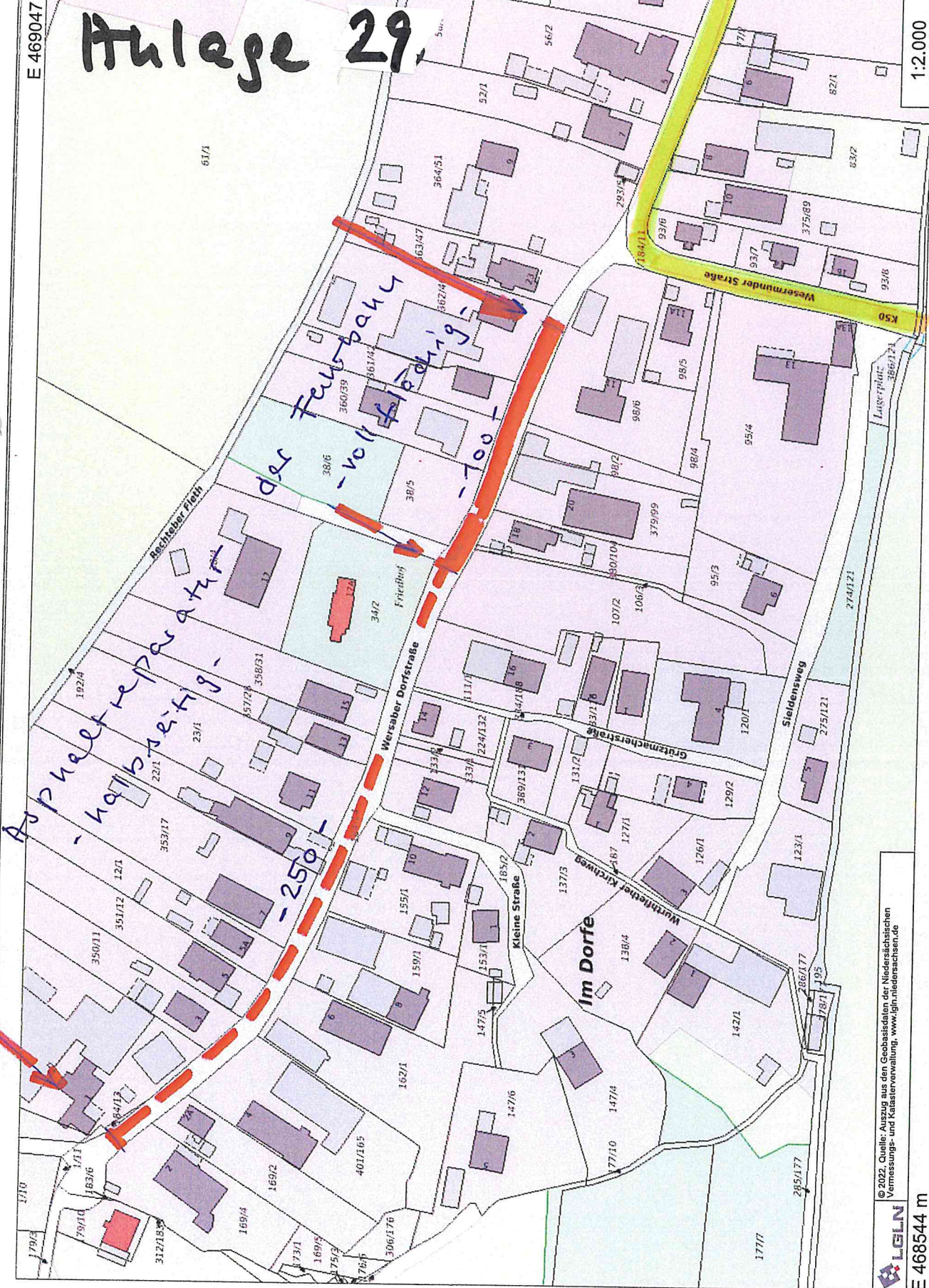
10.1

N 5908939 m

E 469047 m

# Anlage 29

1:2.000



K50

© 2022. Quelle: Auszug aus den Geobasisdaten der Niedersächsischen Vermessungs- und Katasterverwaltung. [www.ign.niedersachsen.de](http://www.ign.niedersachsen.de)



E 468544 m

N 5908592 m

WURTHFLETH

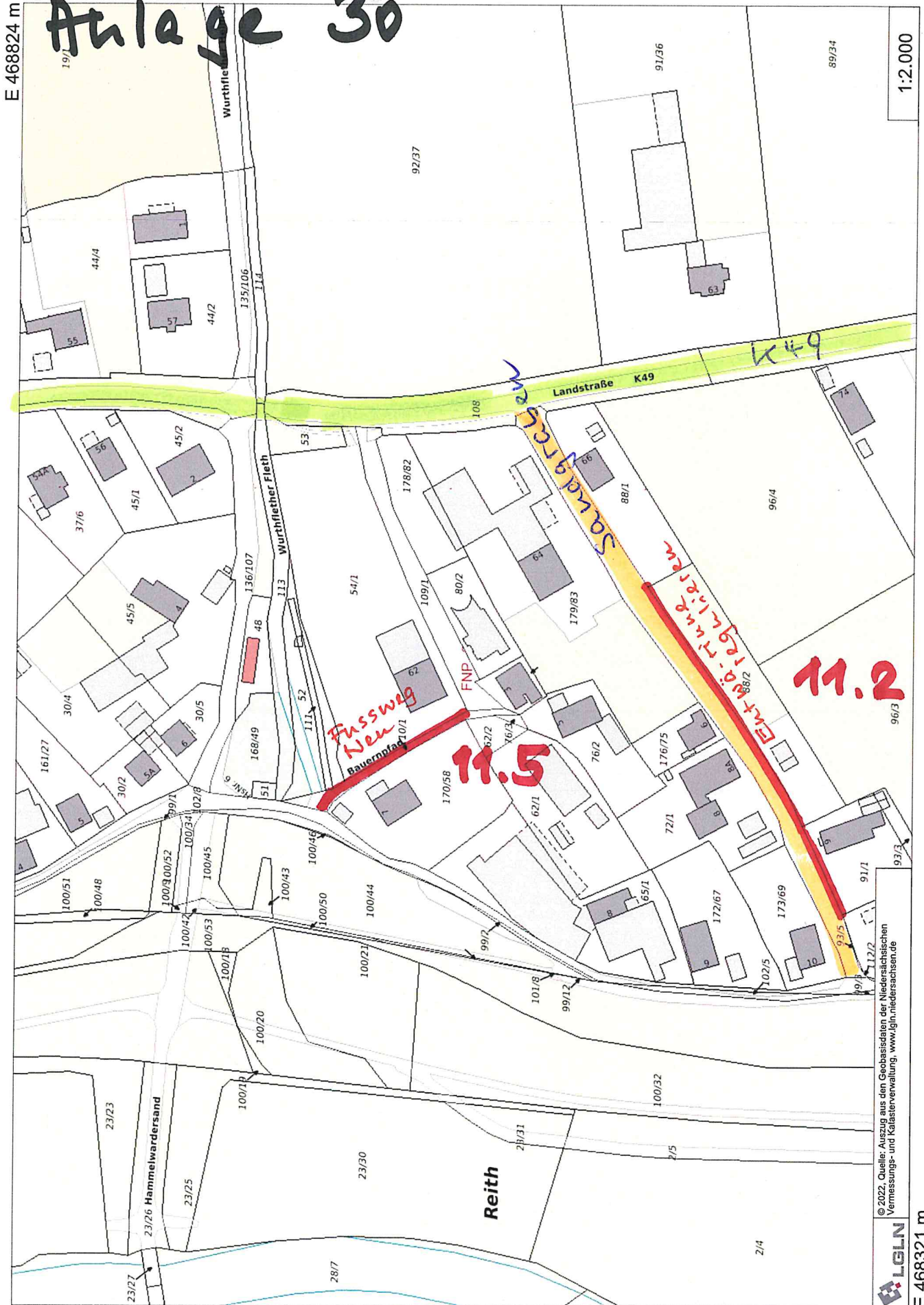
11.2 + 11.5

N 5905344 m

Anlage 30

E 468824 m

1:2.000



© 2022. Quelle: Auszug aus den Geobasisdaten der Niedersächsischen Vermessungs- und Katasterverwaltung. www.lgln.niedersachsen.de




E 468321 m

N 5904996 m

WURTHFLIEß, Sandgraben

# Anlage 30a



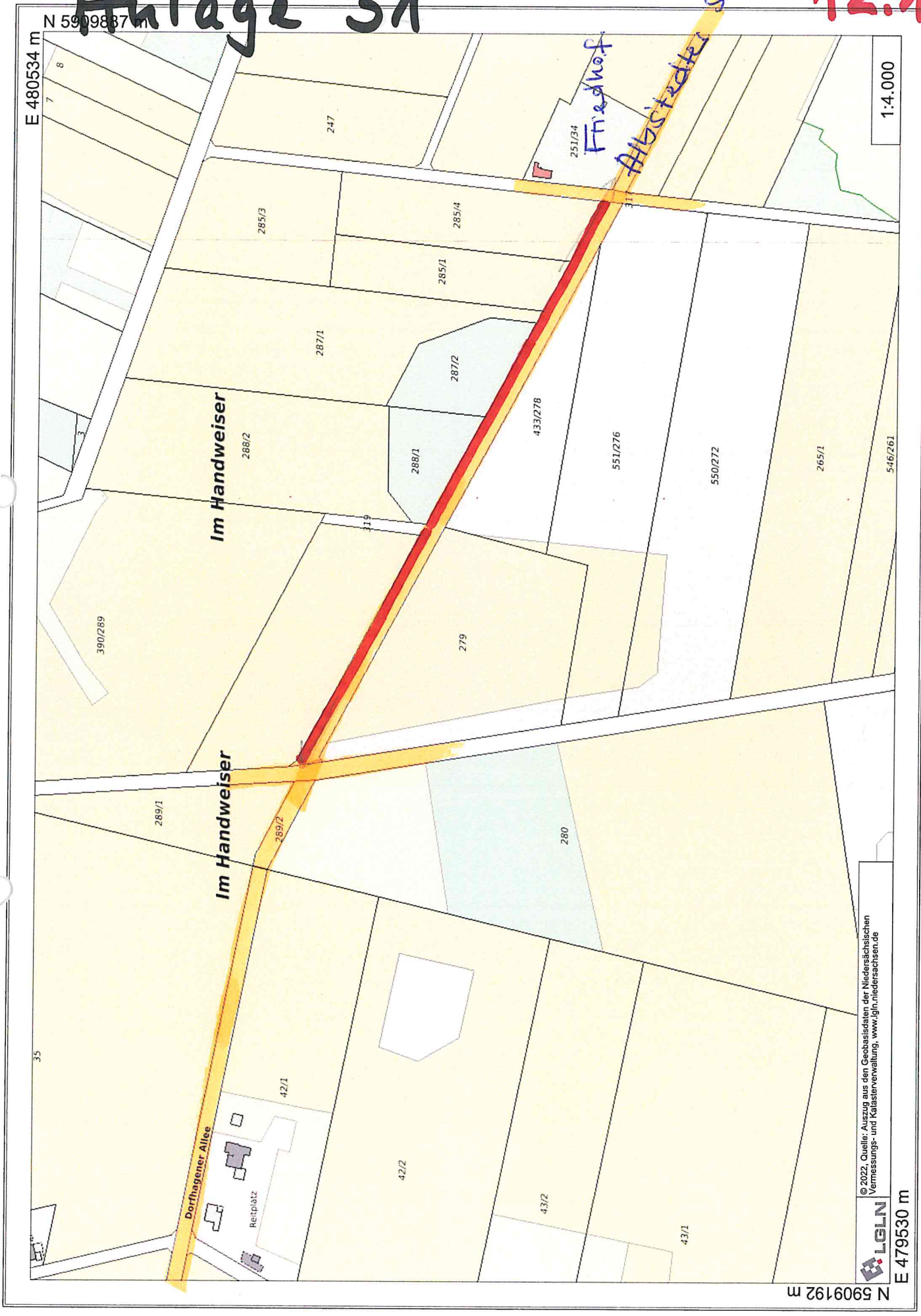
- Straßenabläufe
- RW-Schächte

© 2022. Quelle: Abzug aus den Geobankdaten der Niedersächsischen Vermessungs- und Katasterverwaltung, [www.gln.niedersachsen.de](http://www.gln.niedersachsen.de)

ALBSTEDT

# Anlage 31

12.1



© 2022. Quelle: Auszug aus den Geobasisdaten der Niedersächsischen Vermessungs- und Katasterverwaltung, www.ign.niedersachsen.de



E 479530 m

1:4.000

E 480534 m

N 5909887 m

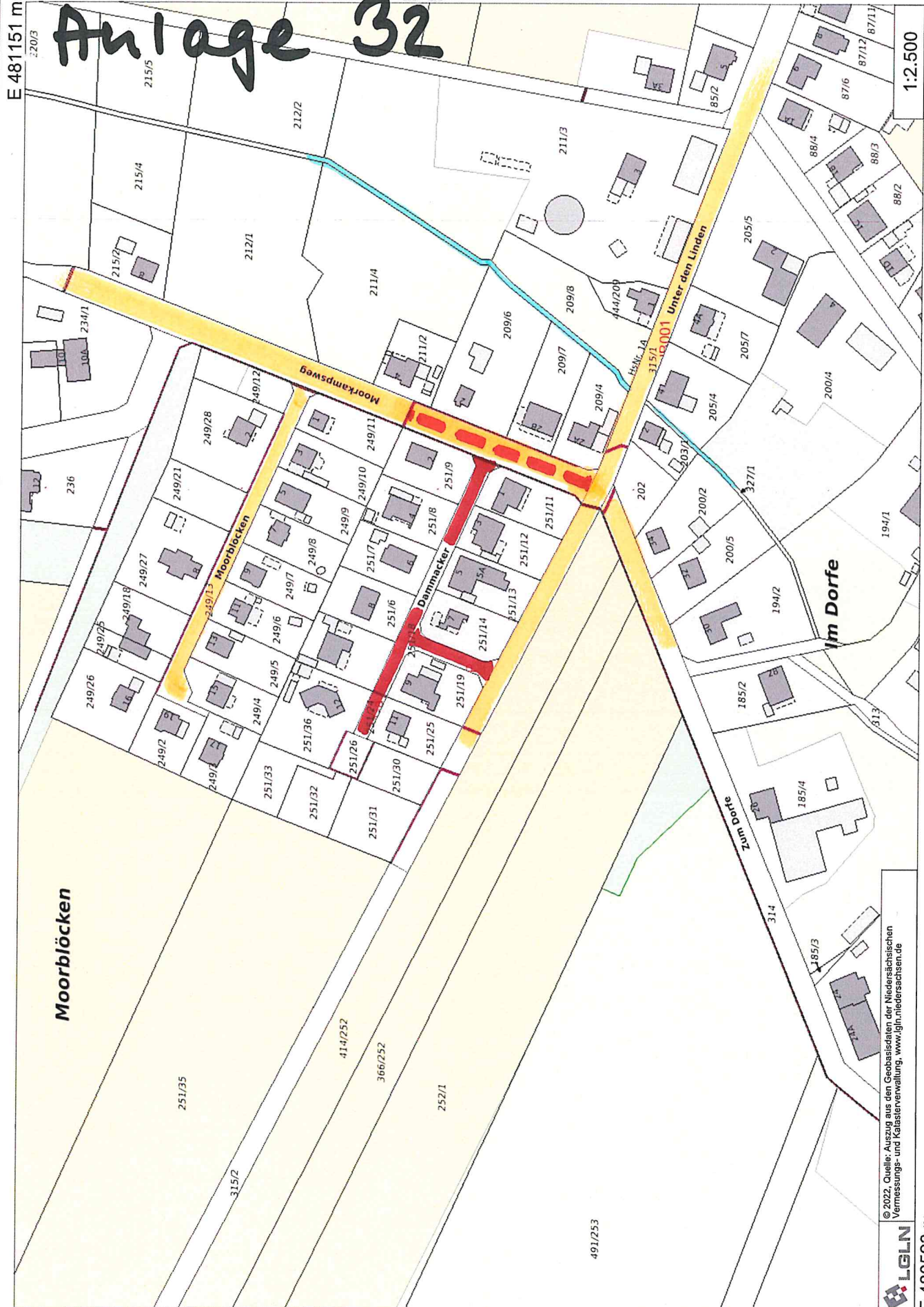
N 5909192 m

N 5909434 m

E 481151 m

# Anlage 32

1:2.500



Moorblöcken

Im Dorfe

© 2022. Quelle: Auszug aus den Geobasisdaten der Niedersächsischen Vermessungs- und Katasterverwaltung, www.lgk.niedersachsen.de  
LGLN

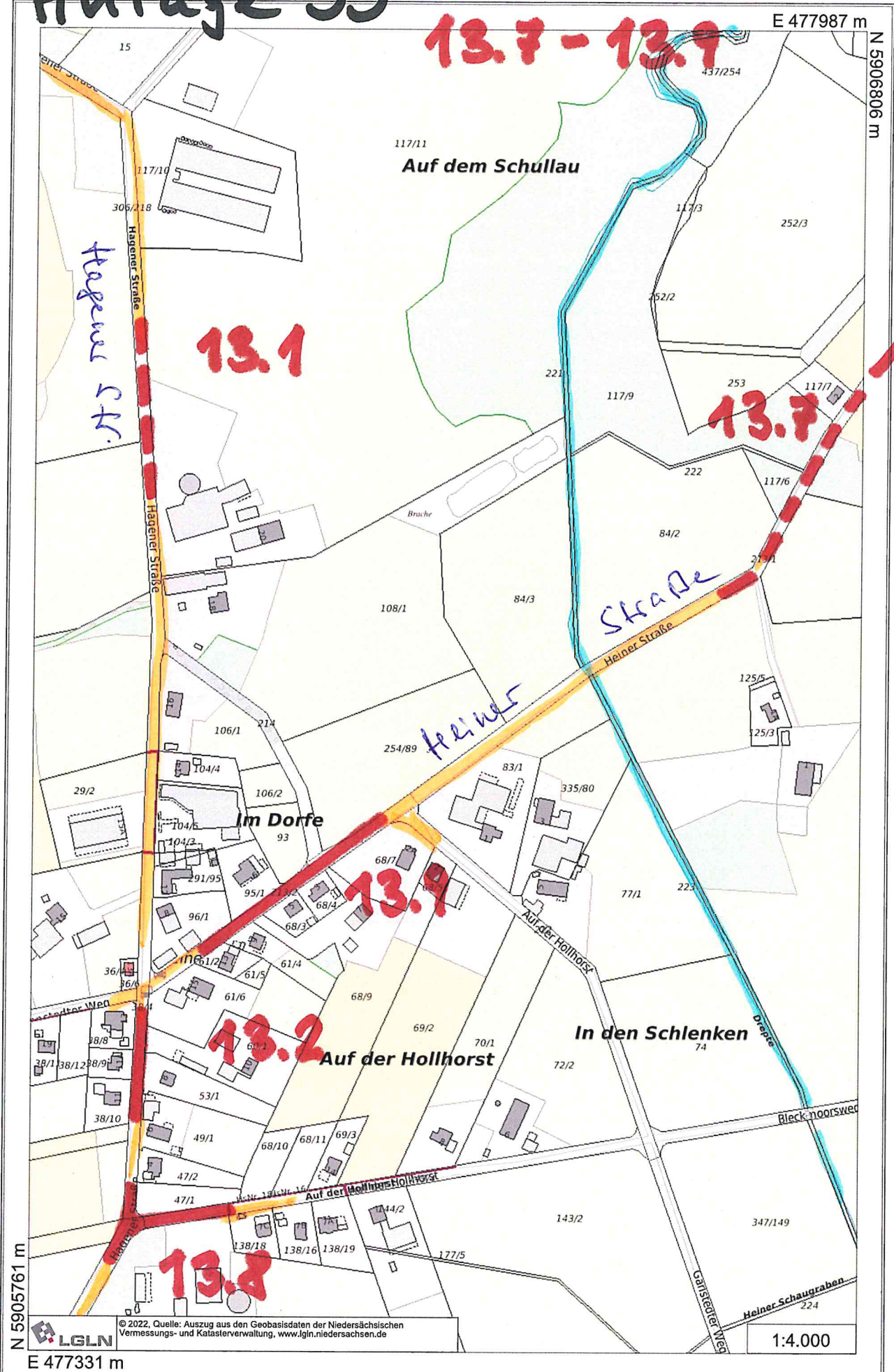
N 6668999 m

E 480523 m

# Anlage 33

13.1 - 13.2

13.7 - 13.9



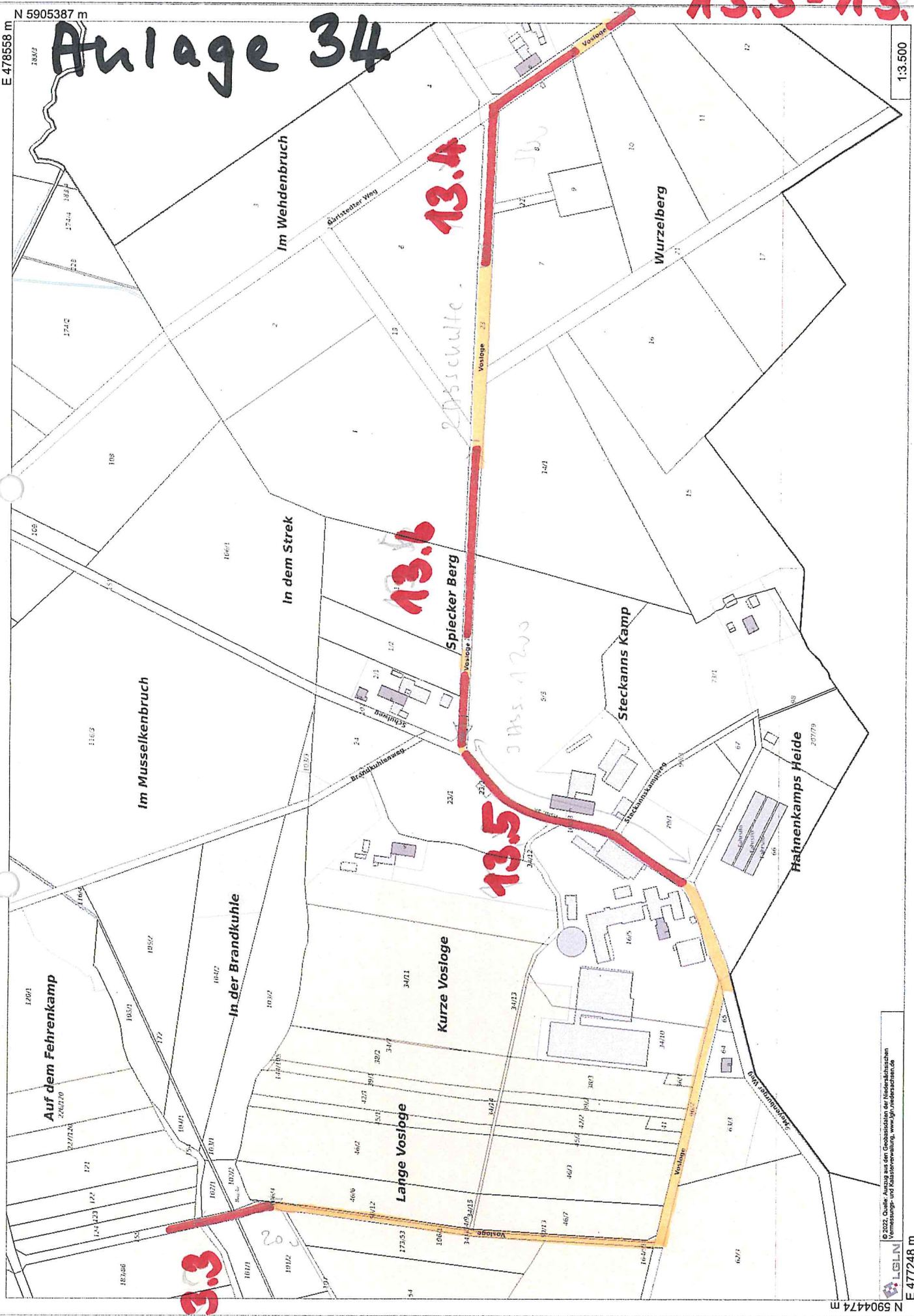
13.3-13.6

N 5905387 m

E 478558 m

# Anlage 34

1:3.500



13.3

13.4

13.6

13.5

© 2022. Quelle: Auszug aus den Geobasisdaten der Niedersächsischen Vermessungs- und Katasterverwaltung, www.lgln.niedersachsen.de

LGfLN

E 477248 m

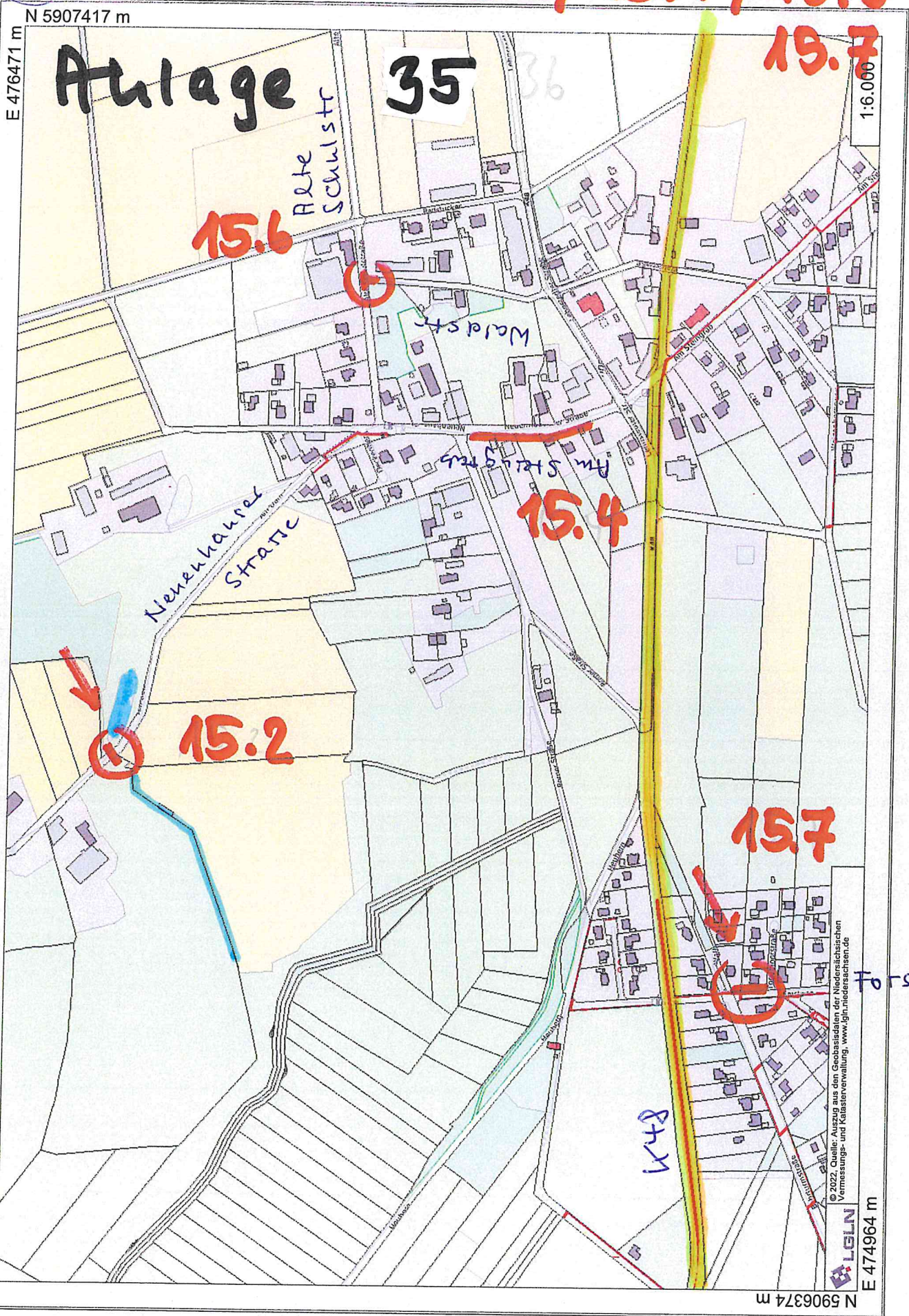
N 5904474 m

35

LIZTEN STEDT

15.2 / 15.4 / 15.6 -

15.7



© 2022. Quelle: Auszug aus den Geobasisdaten der Niedersächsischen Vermessungs- und Katasterverwaltung, www.ign.niedersachsen.de

LGLN

E 474964 m

Forstweg

N 5906374 m



Ma

LEHNSTEDT

15.4 / 15.6

N 5907186 m

E 476313 m

# Anlage 36

1:3.000

15.6

15.4

17.4

Berglage

Dorf Lehnstedt

Fahrenkamp

Bakenberg

Dorf Born

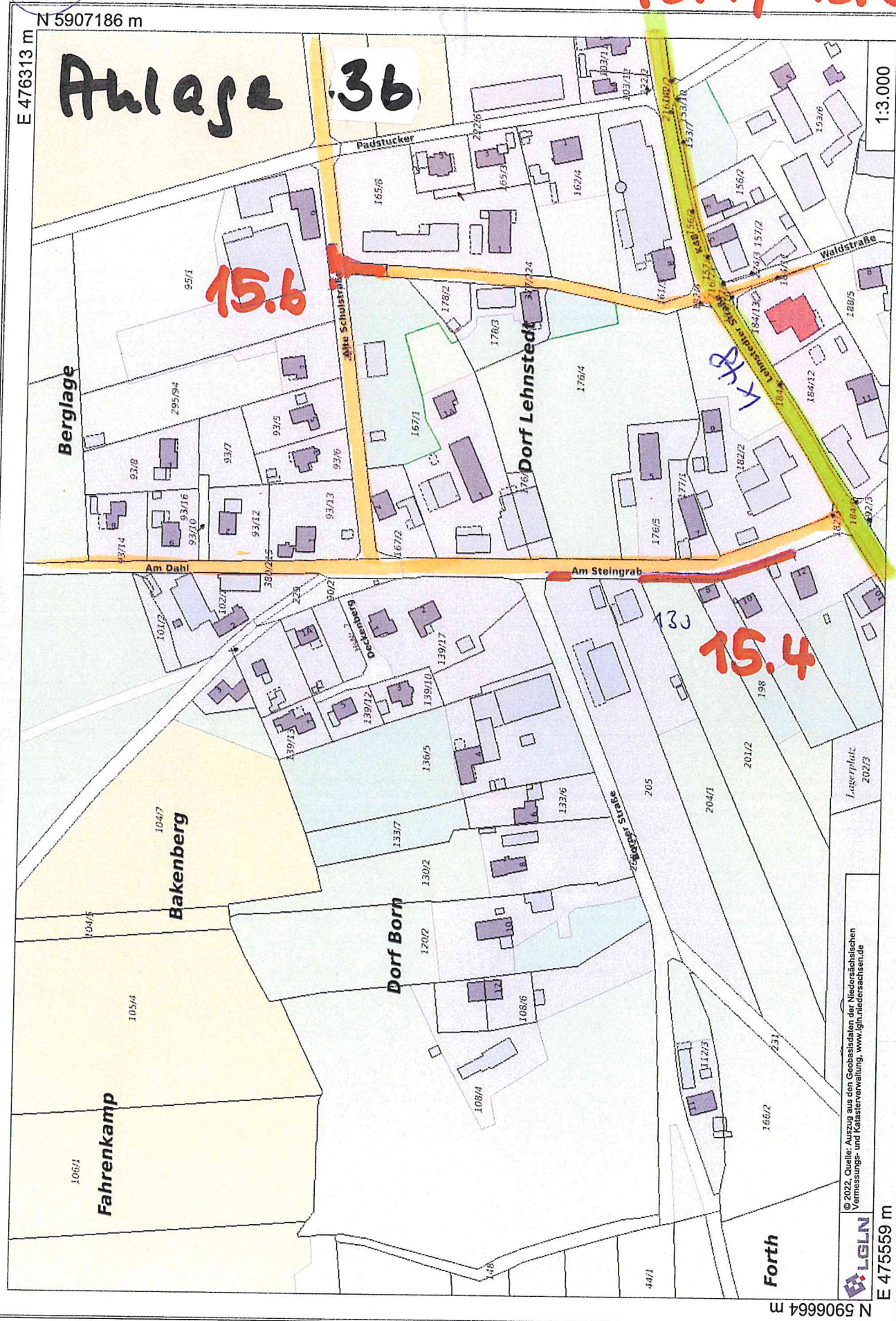
Forth

© 2022, Quelle: Auszug aus den Geobasisdaten der Niedersächsischen Vermessungs- und Katasterverwaltung, www.lgfn.niedersachsen.de

LGfN

E 475559 m

N 590664 m



LEHNSTEDT

15.7 + 15.8

Verbleibende  
Asphaltfahrb.  
b = 1,50 m

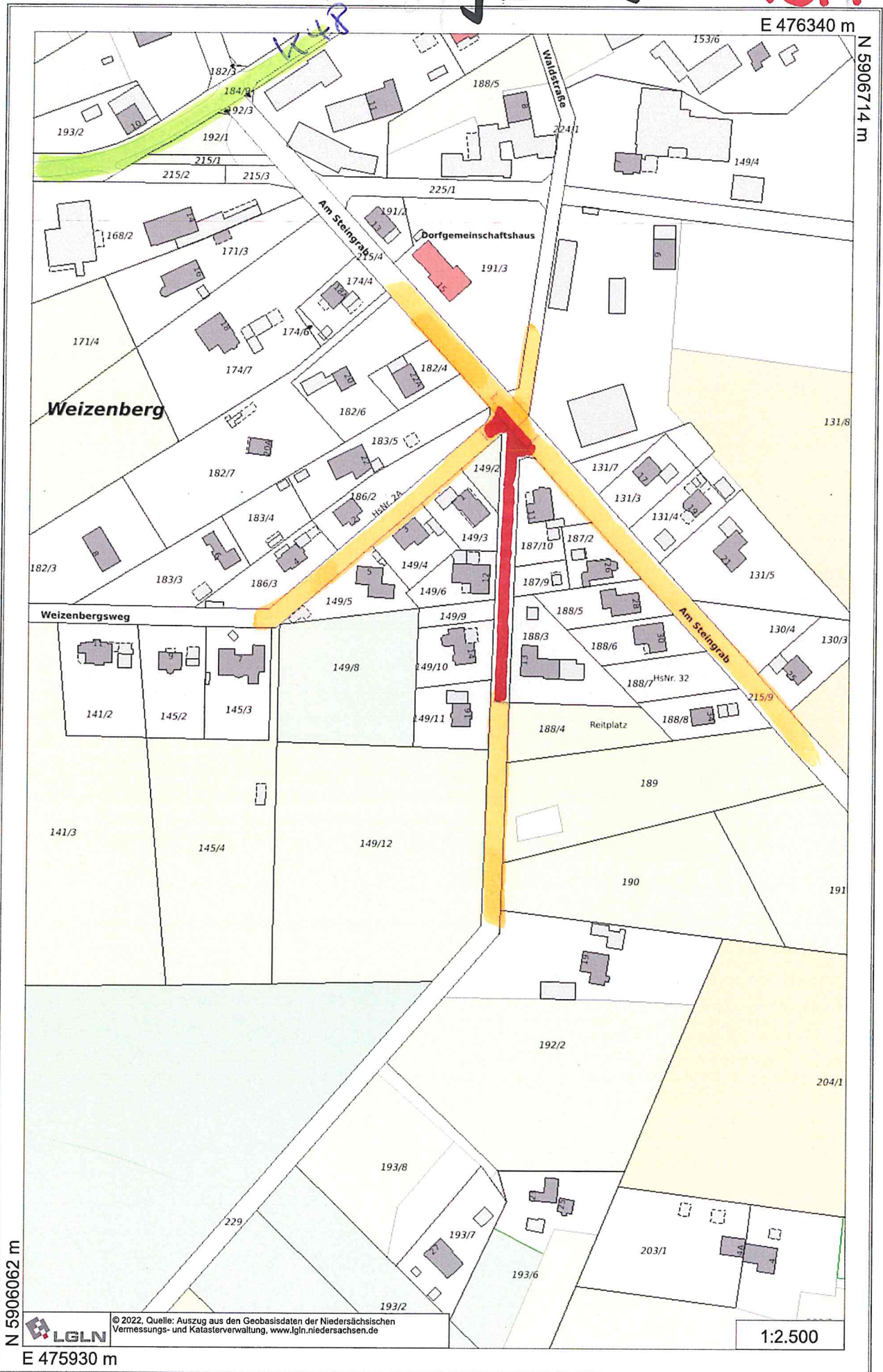
# Anlage 37



LEHNSTEDT

# Anlage 38

15.9



N 5906062 m



© 2022. Quelle: Auszug aus den Geobasisdaten der Niedersächsischen Vermessungs- und Katasterverwaltung, www.lgln.niedersachsen.de

E 475930 m

1:2.500

20

WULS BÜTTEL

40

16.1

N 5907516 m

E 478959 m

Anlage 39

K48

Woldecker Weg

Hören

Großer  
Büschelerschnitt

TDS

OB

Eckhof

Beim Eckhof

Peitengang

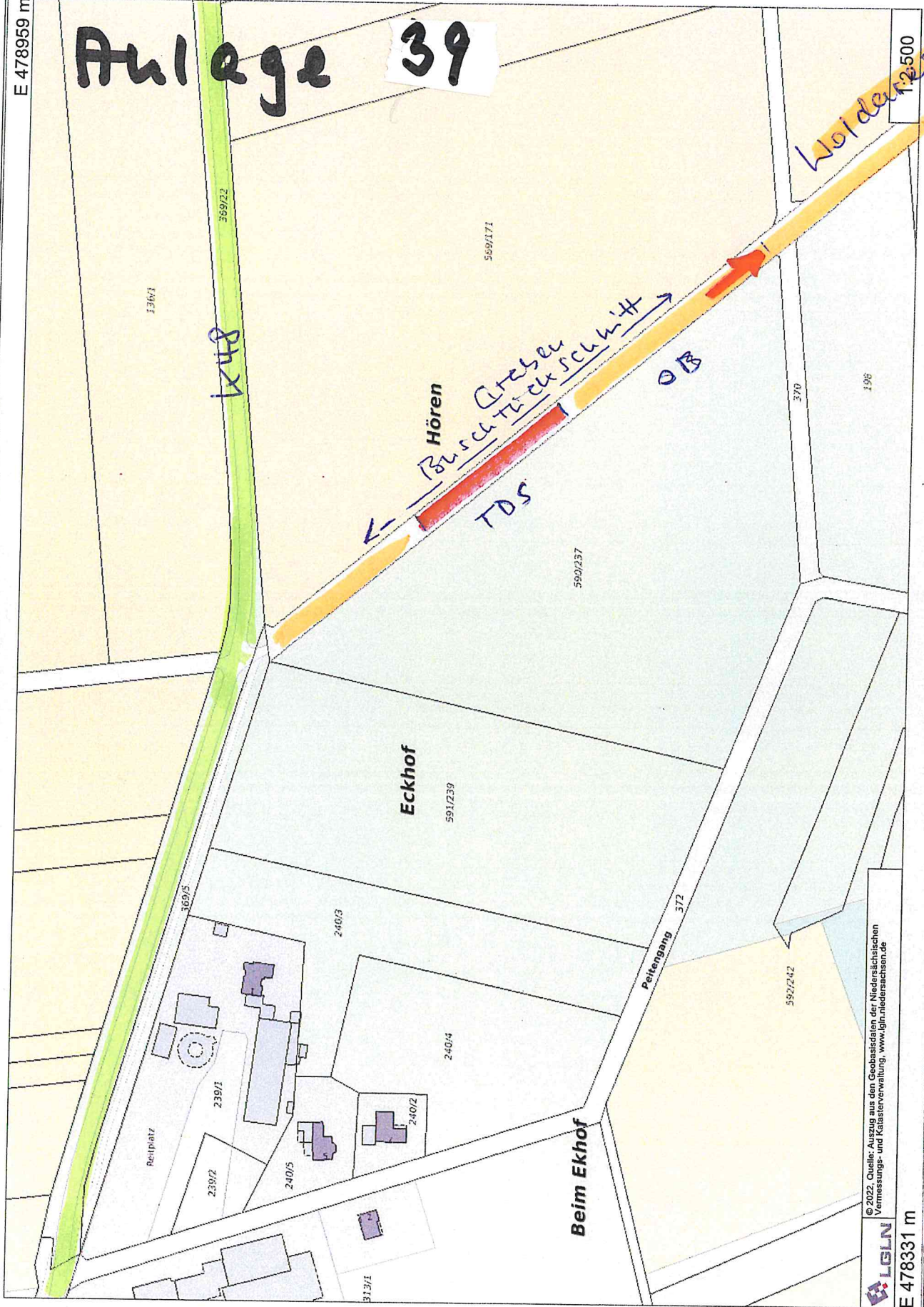
Reitplatz

© 2022 Quelle: Auszug aus den Geobasisdaten der Niedersächsischen Vermessungs- und Katasterverwaltung, www.ign.niedersachsen.de



E 478331 m

N 5907082 m



16.2

42

# Anlage 40

N 5907692 m

E 479927 m

1:3.500



© 2022. Quelle: Auszug aus den Grundbesitzdaten der Niedersächsischen Vermessungs- und Katasterbehörde. www.gis.niedersachsen.de

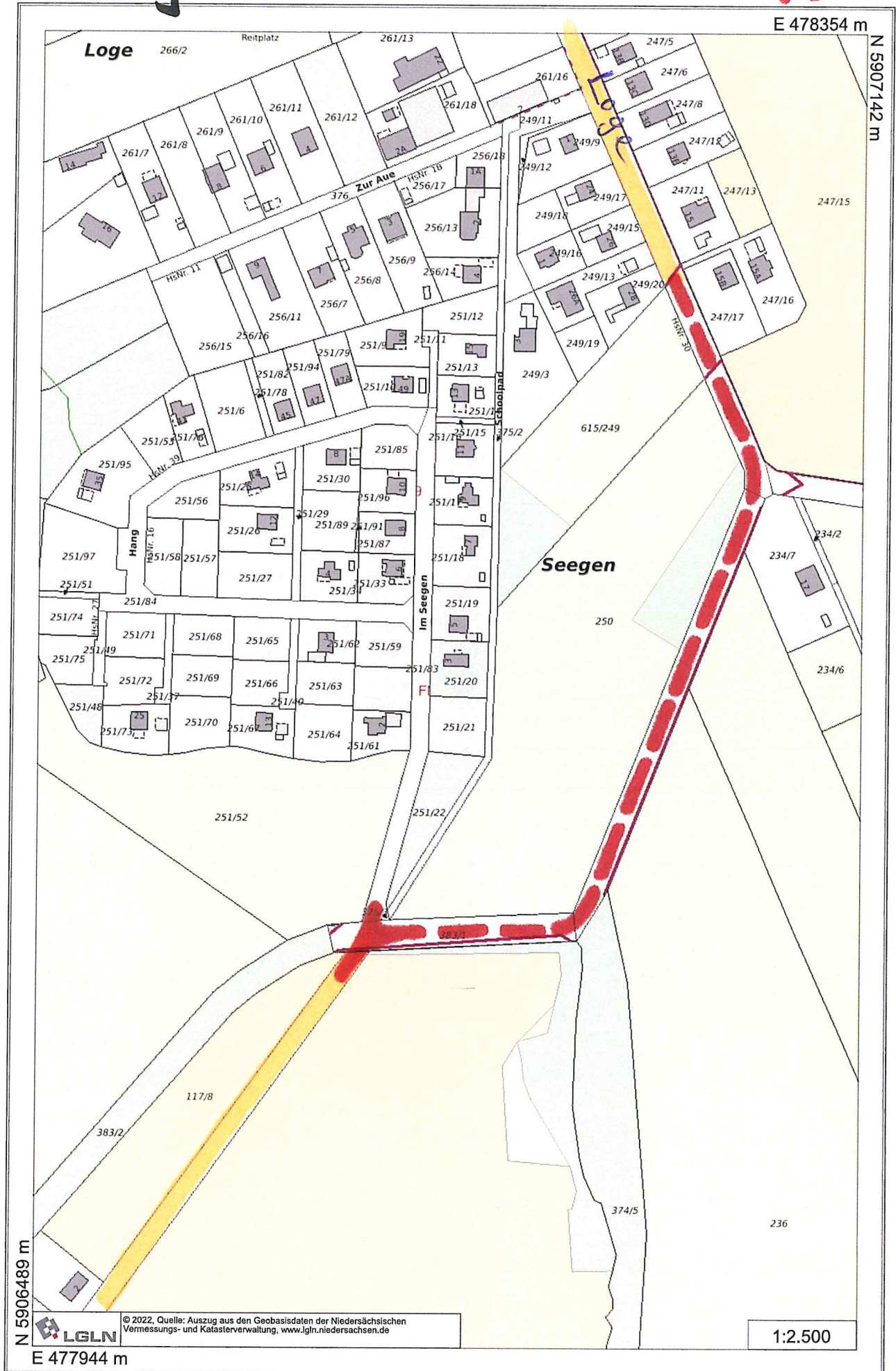
LGfLN

E 478617 m

N 5906779 m

# Anlage 41<sup>42</sup>

# 16.5



N 5906489 m



© 2022, Quelle: Auszug aus den Geobasisdaten der Niedersächsischen Vermessungs- und Katasterverwaltung, www.lgln.niedersachsen.de

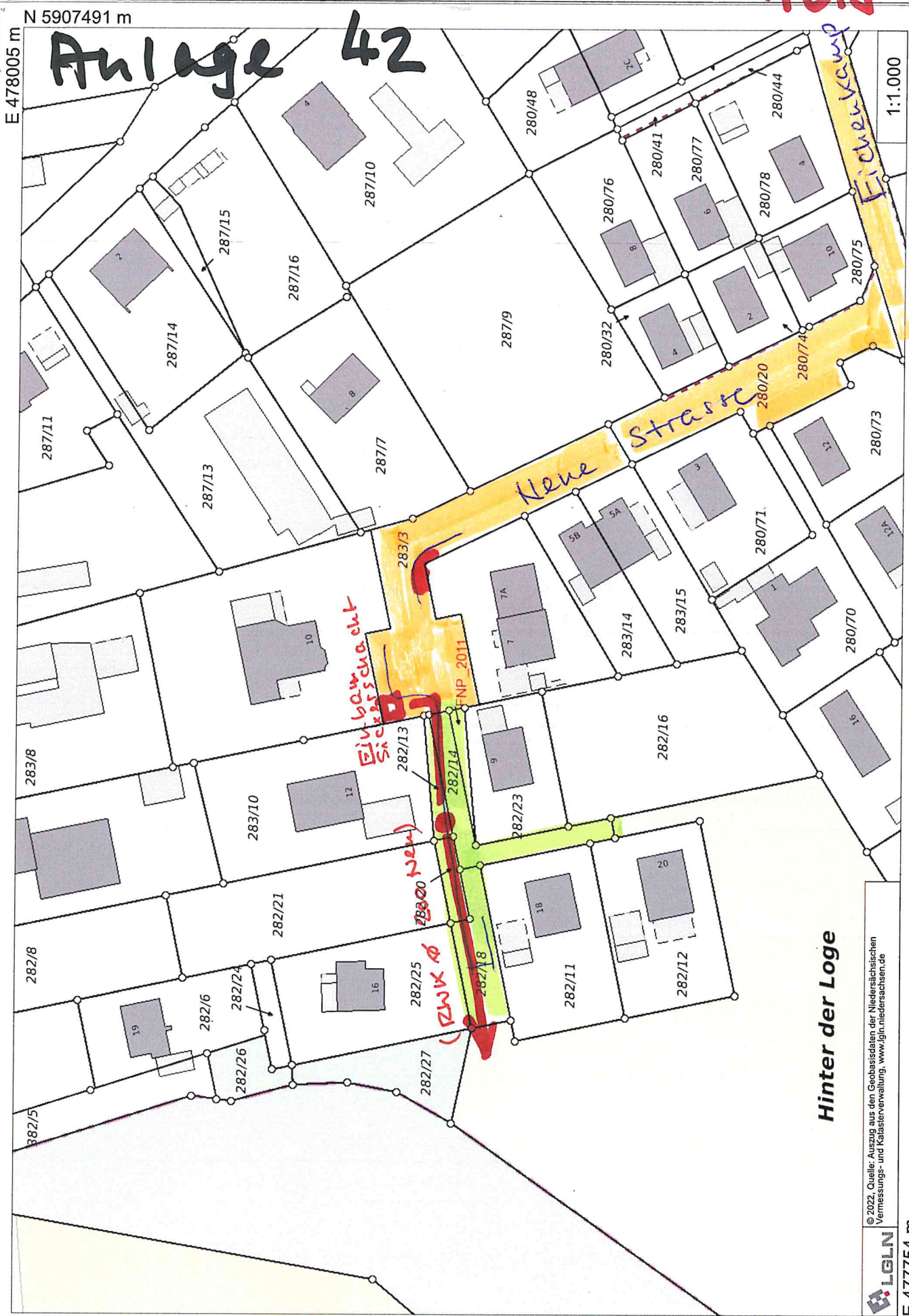
1:2.500

E 477944 m

MULLS BÜTTTEL

42

16.8



Hinter der Loge

© 2022, Quelle: Auszug aus den Geobasisdaten der Niedersächsischen Vermessungs- und Katasterverwaltung, www.lgln.niedersachsen.de




E 477754 m

N 5907317 m

1:1.000

# Anlage 42 a



© 2022, Quelle: Auszug aus den Geobasisdaten der Niedersächsischen Vermessungs- und Katasterverwaltung, [www.lgln.niedersachsen.de](http://www.lgln.niedersachsen.de)



E 477817 m

N 5907361 m